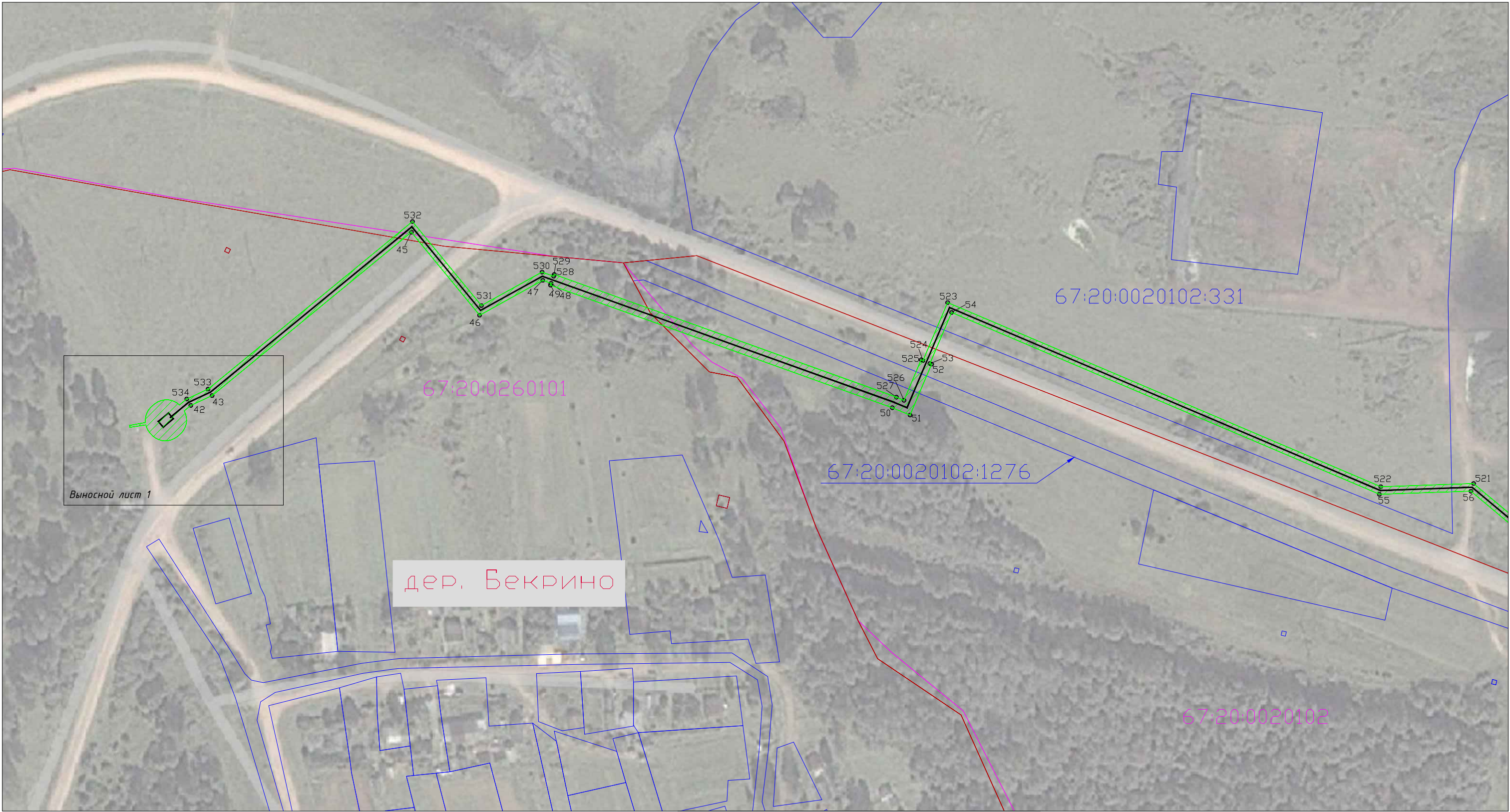


Схема расположения границ публичного сервитута в отношении земель и земельных участков в целях строительства и эксплуатации линейного объекта системы газоснабжения и его неотъемлемых технологических частей «Газопровод межпоселковый до дер. Бекрино, дер. Васильевское Темкинского района Смоленской области.



- Условные обозначения:
- проектные границы публичного сервитута и характерные точки
 - установленные границы административно-территориальных образований (населенных пунктов)
 - установленные границы административно-территориальных образований (сельских поселений)
 - проектное местоположение инженерного сооружения
 - границы и кадастровые номера земельных участков, в отношении которых испрашивается публичный сервитут
 - границы и кадастровые номера кварталов, в отношении которых испрашивается публичный сервитут

Схема расположения границ публичного сервитута в отношении земель и земельных участков в целях строительства и эксплуатации линейного объекта системы газоснабжения и его неотъемлемых технологических частей «Газопровод межпоселковый до дер. Бекрино, дер. Васильевское Темкинского района Смоленской области.



Условные обозначения:

- проектные границы публичного сервитута и характерные точки
- установленные границы административно-территориальных образований (населенных пунктов)
- установленные границы административно-территориальных образований (сельских поселений)
- проектное местоположение инженерного сооружения
- границы и кадастровые номера земельных участков, в отношении которых испрашивается публичный сервитут
- границы и кадастровые номера кварталов, в отношении которых испрашивается публичный сервитут

Схема расположения границ публичного сервитута в отношении земель и земельных участков в целях строительства и эксплуатации линейного объекта системы газоснабжения и его неотъемлемых технологических частей «Газопровод межпоселковый до дер. Бекрино, дер. Васильевское Темкинского района Смоленской области.



Условные обозначения:

- | | |
|--|---|
| | - проектные границы публичного сервитута и характерные точки |
| | - установленные границы административно-территориальных образований (населенных пунктов) |
| | - установленные границы административно-территориальных образований (сельских поселений) |
| | - проектное местоположение инженерного сооружения |
| | - границы и кадастровые номера земельных участков, в отношении которых испрашивается публичный сервитут |
| | - границы и кадастровые номера кварталов, в отношении которых испрашивается публичный сервитут |

Схема расположения границ публичного сервитута в отношении земель и земельных участков в целях строительства и эксплуатации линейного объекта системы газоснабжения и его неотъемлемых технологических частей «Газопровод межпоселковый до дер. Бекрино, дер. Васильевское Темкинского района Смоленской области.



Условные обозначения:

- проектные границы публичного сервитута и характерные точки
- установленные границы административно-территориальных образований (населенных пунктов)
- установленные границы административно-территориальных образований (сельских поселений)
- проектное местоположение инженерного сооружения
- границы и кадастровые номера земельных участков, в отношении которых испрашивается публичный сервитут
- границы и кадастровые номера кварталов, в отношении которых испрашивается публичный сервитут

Схема расположения границ публичного сервитута в отношении земель и земельных участков в целях строительства и эксплуатации линейного объекта системы газоснабжения и его неотъемлемых технологических частей «Газопровод межпоселковый до дер. Бекрино, дер. Васильевское Темкинского района Смоленской области.



Условные обозначения:

- проектные границы публичного сервитута и характерные точки
- установленные границы административно-территориальных образований (населенных пунктов)
- установленные границы административно-территориальных образований (сельских поселений)
- проектное местоположение инженерного сооружения
- границы и кадастровые номера земельных участков, в отношении которых испрашивается публичный сервитут
- границы и кадастровые номера кварталов, в отношении которых испрашивается публичный сервитут

Схема расположения границ публичного сервитута в отношении земель и земельных участков в целях строительства и эксплуатации линейного объекта системы газоснабжения и его неотъемлемых технологических частей «Газопровод межпоселковый до дер. Бекрино, дер. Васильевское Темкинского района Смоленской области.



Условные обозначения:

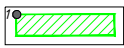




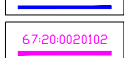
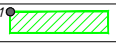





-  - проектные границы публичного сервитута и характерные точки
-  - установленные границы административно-территориальных образований (населенных пунктов)
-  - установленные границы административно-территориальных образований (сельских поселений)
-  - проектное местоположение инженерного сооружения
-  - границы и кадастровые номера земельных участков, в отношении которых испрашивается публичный сервитут
-  - границы и кадастровые номера кварталов, в отношении которых испрашивается публичный сервитут

Схема расположения границ публичного сервитута в отношении земель и земельных участков в целях строительства и эксплуатации линейного объекта системы газоснабжения и его неотъемлемых технологических частей «Газопровод межпоселковый до дер. Бекрино, дер. Васильевское Темкинского района Смоленской области.



Условные обозначения:

-  - проектные границы публичного сервитута и характерные точки
-  - установленные границы административно-территориальных образований (населенных пунктов)
-  - установленные границы административно-территориальных образований (сельских поселений)
-  - проектное местоположение инженерного сооружения
-  - границы и кадастровые номера земельных участков, в отношении которых испрашивается публичный сервитут
-  - границы и кадастровые номера кварталов, в отношении которых испрашивается публичный сервитут

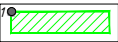



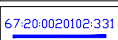



Условные обозначения:

- проектные границы публичного сервитута и характерные точки
- установленные границы административно-территориальных образований (населенных пунктов)
- установленные границы административно-территориальных образований (сельских поселений)
- проектное местоположение инженерного сооружения
- границы и кадастровые номера земельных участков, в отношении которых испрашивается публичный сервитут
- границы и кадастровые номера кварталов, в отношении которых испрашивается публичный сервитут



Условные обозначения:

-  - проектные границы публичного сервитута и характерные точки
-  - установленные границы административно-территориальных образований (населенных пунктов)
-  - установленные границы административно-территориальных образований (сельских поселений)
-  - проектное местоположение инженерного сооружения
-  - границы и кадастровые номера земельных участков, в отношении которых испрашивается публичный сервитут
-  - границы и кадастровые номера кварталов, в отношении которых испрашивается публичный сервитут



Условные обозначения:





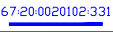

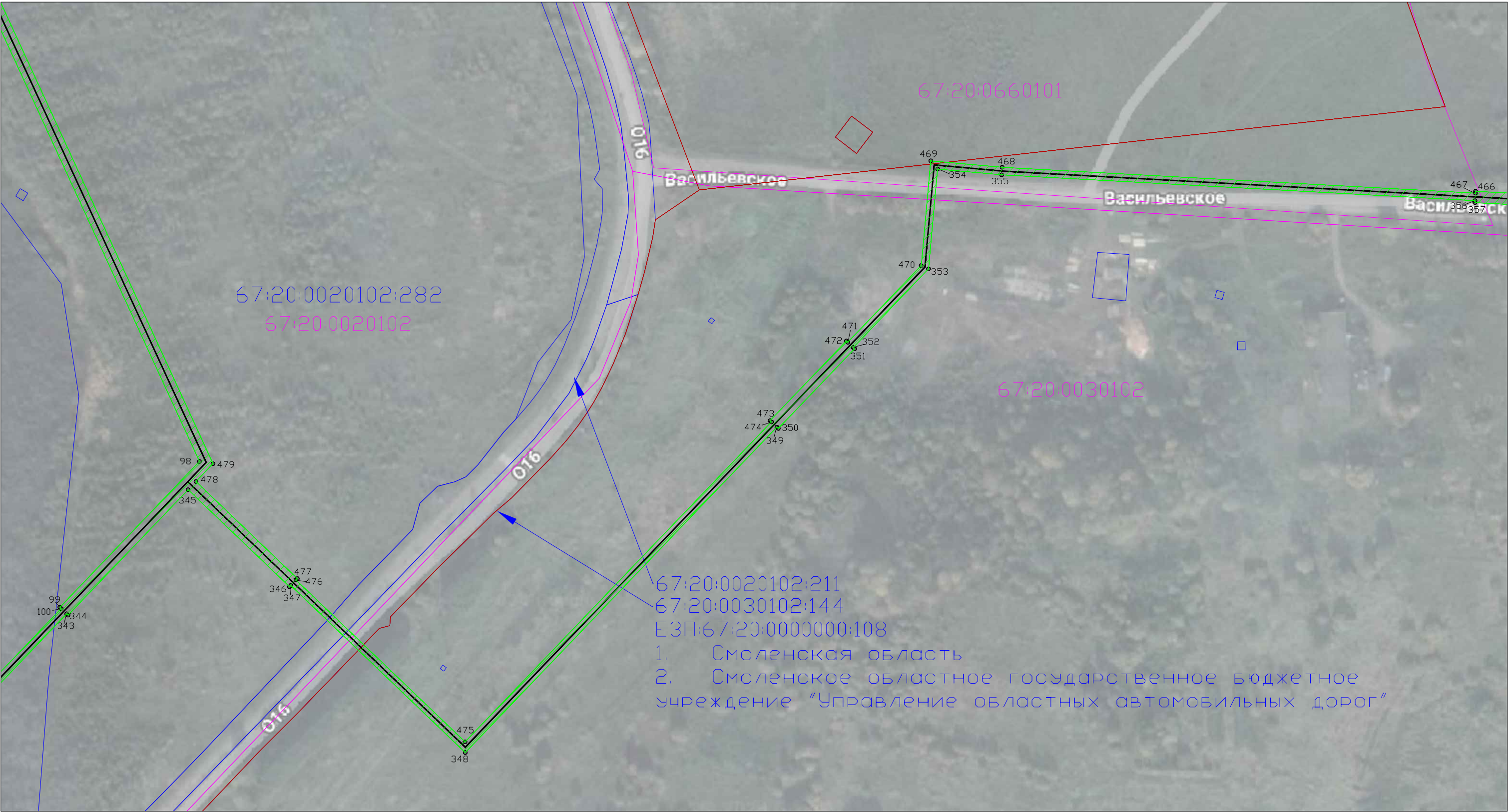
-  - проектные границы публичного сервитута и характерные точки
-  - установленные границы административно-территориальных образований (населенных пунктов)
-  - установленные границы административно-территориальных образований (сельских поселений)
-  - проектное местоположение инженерного сооружения
-  - границы и кадастровые номера земельных участков, в отношении которых испрашивается публичный сервитут
-  - границы и кадастровые номера кварталов, в отношении которых испрашивается публичный сервитут

Схема расположения границ публичного сервитута в отношении земель и земельных участков в целях строительства и эксплуатации линейного объекта системы газоснабжения и его неотъемлемых технологических частей «Газопровод межпоселковый до дер. Бекрино, дер. Васильевское Темкинского района Смоленской области.



Условные обозначения:






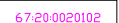
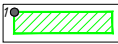




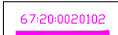
-  - проектные границы публичного сервитута и характерные точки
-  - установленные границы административно-территориальных образований (населенных пунктов)
-  - установленные границы административно-территориальных образований (сельских поселений)
-  - проектное местоположение инженерного сооружения
-  - границы и кадастровые номера земельных участков, в отношении которых испрашивается публичный сервитут
-  - границы и кадастровые номера кварталов, в отношении которых испрашивается публичный сервитут

Схема расположения границ публичного сервитута в отношении земель и земельных участков в целях строительства и эксплуатации линейного объекта системы газоснабжения и его неотъемлемых технологических частей «Газопровод межпоселковый до дер. Бекрино, дер. Васильевское Темкинского района Смоленской области.



Условные обозначения:

-  - проектные границы публичного сервитута и характерные точки
-  - установленные границы административно-территориальных образований (населенных пунктов)
-  - установленные границы административно-территориальных образований (сельских поселений)
-  - проектное местоположение инженерного сооружения
-  - границы и кадастровые номера земельных участков, в отношении которых испрашивается публичный сервитут
-  - границы и кадастровые номера кварталов, в отношении которых испрашивается публичный сервитут





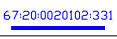
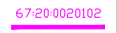


Условные обозначения:

- проектные границы публичного сервитута и характерные точки
- установленные границы административно-территориальных образований (населенных пунктов)
- установленные границы административно-территориальных образований (сельских поселений)
- проектное местоположение инженерного сооружения
- границы и кадастровые номера земельных участков, в отношении которых испрашивается публичный сервитут
- границы и кадастровые номера кварталов, в отношении которых испрашивается публичный сервитут

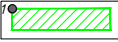



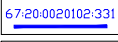



Условные обозначения:

-  - проектные границы публичного сервитута и характерные точки
-  - установленные границы административно-территориальных образований (населенных пунктов)
-  - установленные границы административно-территориальных образований (сельских поселений)
-  - проектное местоположение инженерного сооружения
-  - границы и кадастровые номера земельных участков, в отношении которых испрашивается публичный сервитут
-  - границы и кадастровые номера кварталов, в отношении которых испрашивается публичный сервитут

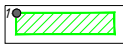







Условные обозначения:

-  - проектные границы публичного сервитута и характерные точки
-  - установленные границы административно-территориальных образований (населенных пунктов)
-  - установленные границы административно-территориальных образований (сельских поселений)
-  - проектное местоположение инженерного сооружения
-  - границы и кадастровые номера земельных участков, в отношении которых испрашивается публичный сервитут
-  - границы и кадастровые номера кварталов, в отношении которых испрашивается публичный сервитут



Условные обозначения:

-  - проектные границы публичного сервитута и характерные точки
-  - установленные границы административно-территориальных образований (населенных пунктов)
-  - установленные границы административно-территориальных образований (сельских поселений)
-  - проектное местоположение инженерного сооружения
-  - границы и кадастровые номера земельных участков, в отношении которых испрашивается публичный сервитут
-  - границы и кадастровые номера кварталов, в отношении которых испрашивается публичный сервитут



Условные обозначения:

- | | |
|--|---|
| | - проектные границы публичного сервитута и характерные точки |
| | - установленные границы административно-территориальных образований (населенных пунктов) |
| | - установленные границы административно-территориальных образований (сельских поселений) |
| | - проектное местоположение инженерного сооружения |
| | - границы и кадастровые номера земельных участков, в отношении которых испрашивается публичный сервитут |
| | - границы и кадастровые номера кварталов, в отношении которых испрашивается публичный сервитут |

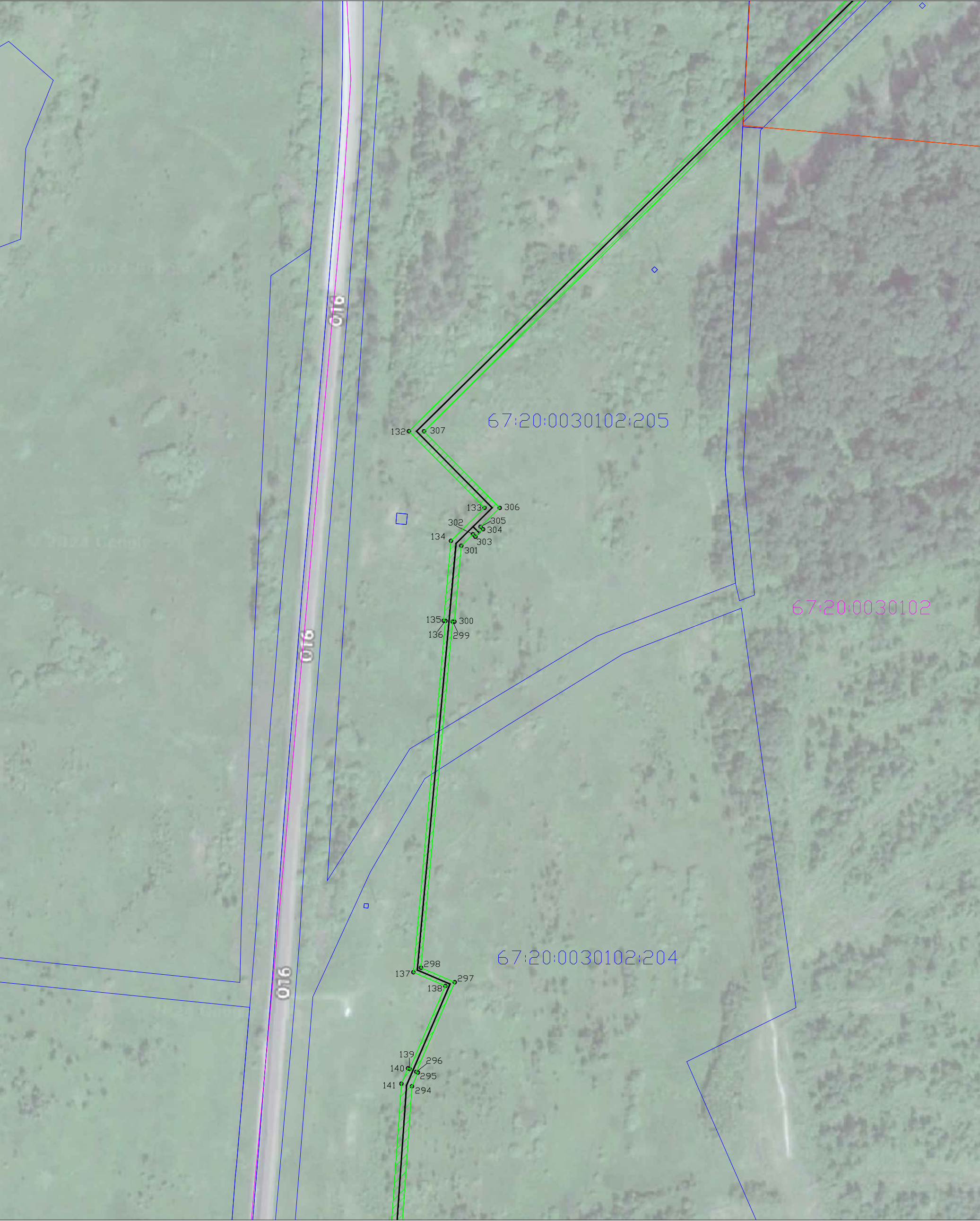
Схема расположения границ публичного сервитута в отношении земель и земельных участков в целях строительства и эксплуатации линейного объекта системы газоснабжения и его неотъемлемых технологических частей «Газопровод межпоселковый до дер. Бекрино, дер. Васильевское Темкинского района Смоленской области.



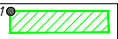



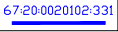
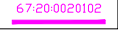
Условные обозначения:

- | | |
|--|---|
| | - проектные границы публичного сервитута и характерные точки |
| | - установленные границы административно-территориальных образований (населенных пунктов) |
| | - установленные границы административно-территориальных образований (сельских поселений) |
| | - проектное местоположение инженерного сооружения |
| | - границы и кадастровые номера земельных участков, в отношении которых испрашивается публичный сервитут |
| | - границы и кадастровые номера кварталов, в отношении которых испрашивается публичный сервитут |

Формат А3
Масштаб 1:2000
Лист 18 из 28

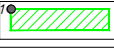



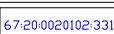



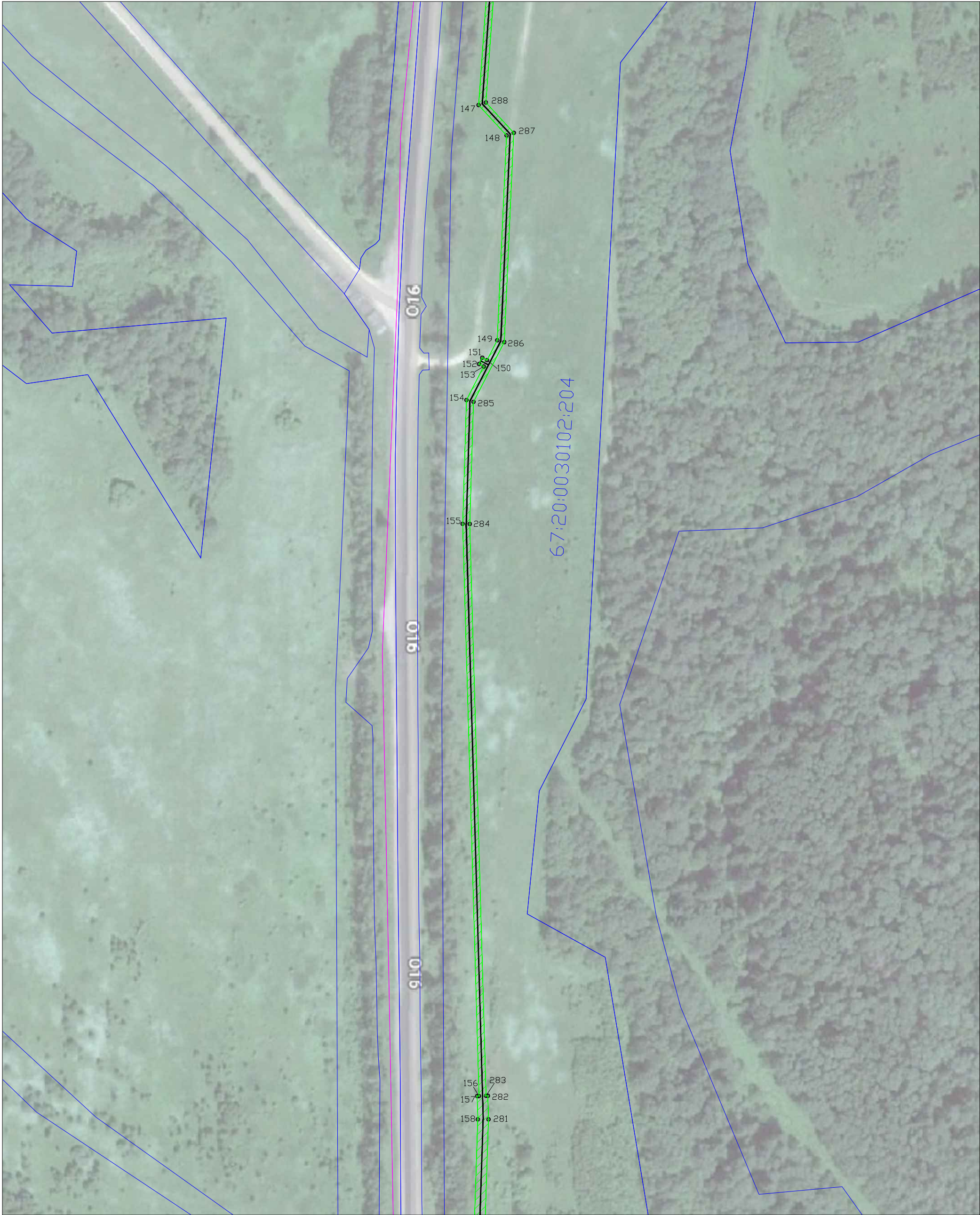
Условные обозначения:

-  - проектные границы публичного сервитута и характерные точки
-  - установленные границы административно-территориальных образований (населенных пунктов)
-  - установленные границы административно-территориальных образований (сельских поселений)
-  - проектное местоположение инженерного сооружения
-  - границы и кадастровые номера земельных участков, в отношении которых испрашивается публичный сервитут
-  - границы и кадастровые номера кварталов, в отношении которых испрашивается публичный сервитут



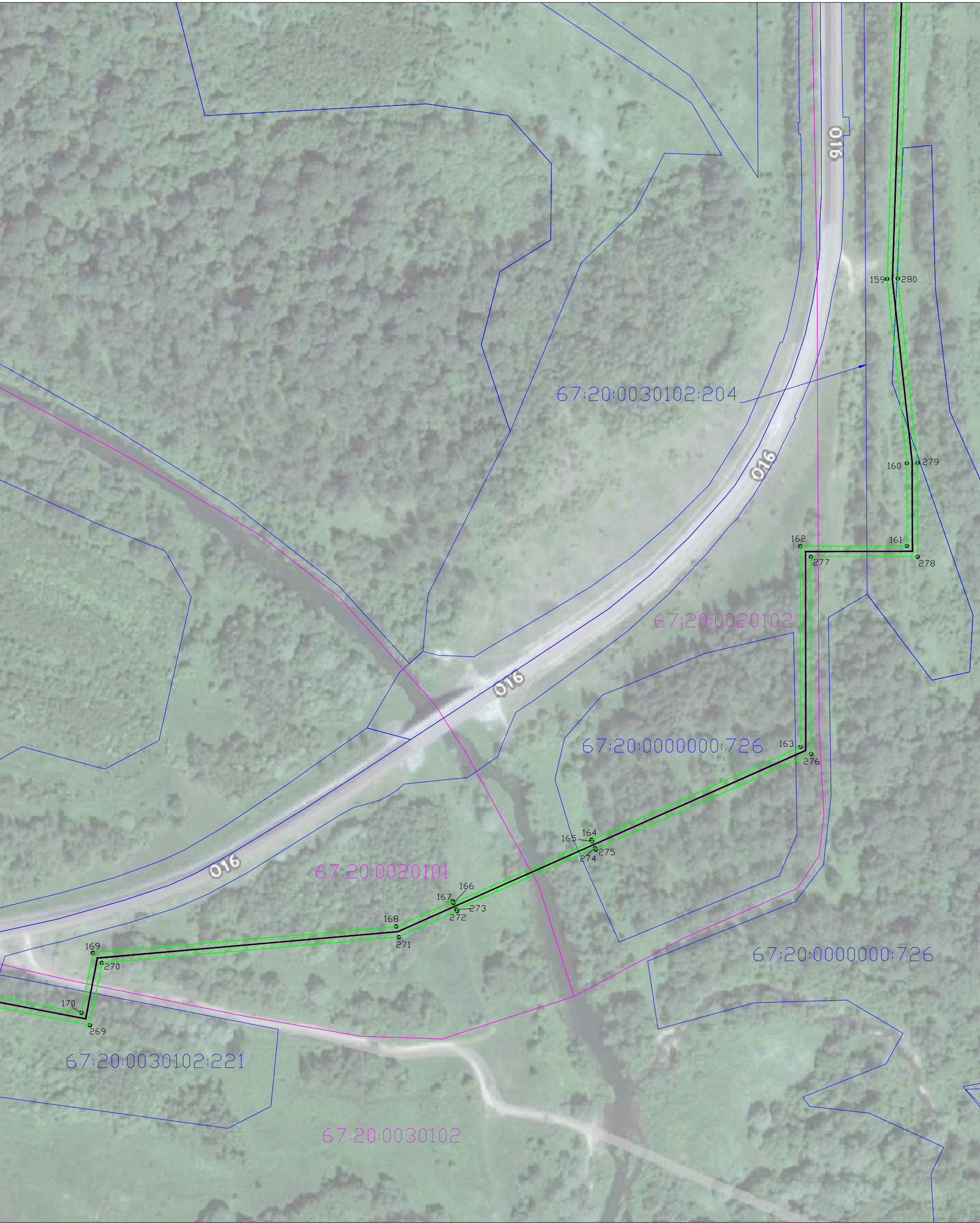
Условные обозначения:

-  - проектные границы публичного сервитута и характерные точки
-  - установленные границы административно-территориальных образований (населенных пунктов)
-  - установленные границы административно-территориальных образований (сельских поселений)
-  - проектное местоположение инженерного сооружения
-  - границы и кадастровые номера земельных участков, в отношении которых испрашивается публичный сервитут
-  - границы и кадастровые номера кварталов, в отношении которых испрашивается публичный сервитут



Условные обозначения:

- проектные границы публичного сервитута и характерные точки
- установленные границы административно-территориальных образований (населенных пунктов)
- установленные границы административно-территориальных образований (сельских поселений)
- проектное местоположение инженерного сооружения
- границы и кадастровые номера земельных участков, в отношении которых испрашивается публичный сервитут
- границы и кадастровые номера кварталов, в отношении которых испрашивается публичный сервитут



Условные обозначения:





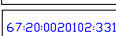

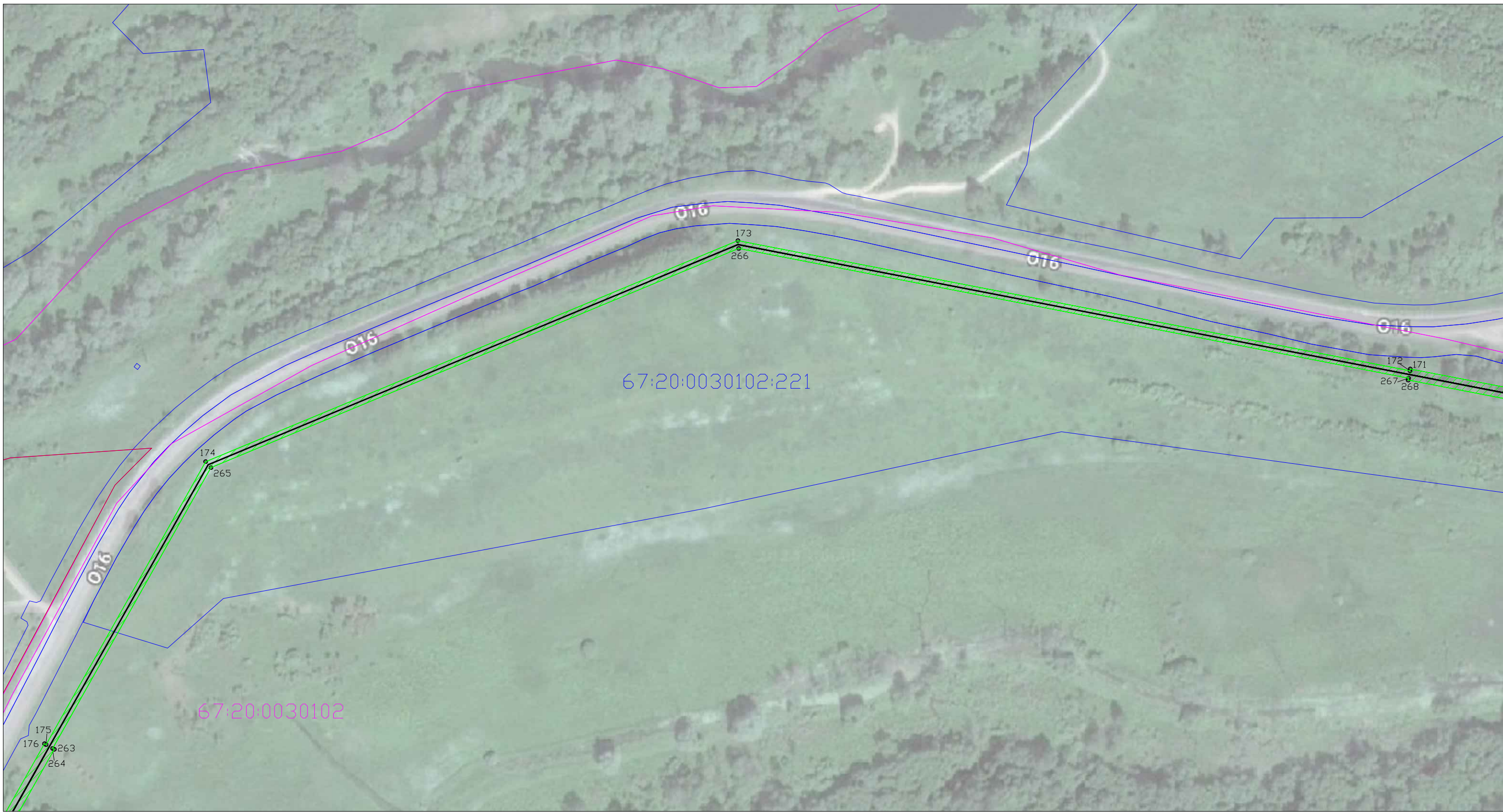
-  - проектные границы публичного сервитута и характерные точки
-  - установленные границы административно-территориальных образований (населенных пунктов)
-  - установленные границы административно-территориальных образований (сельских поселений)
-  - проектное местоположение инженерного сооружения
-  - границы и кадастровые номера земельных участков, в отношении которых испрашивается публичный сервитут
-  - границы и кадастровые номера кварталов, в отношении которых испрашивается публичный сервитут

Схема расположения границ публичного сервитута в отношении земель и земельных участков в целях строительства и эксплуатации линейного объекта системы газоснабжения и его неотъемлемых технологических частей «Газопровод межпоселковый до дер. Бекрино, дер. Васильевское Темкинского района Смоленской области.



Условные обозначения:

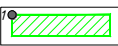





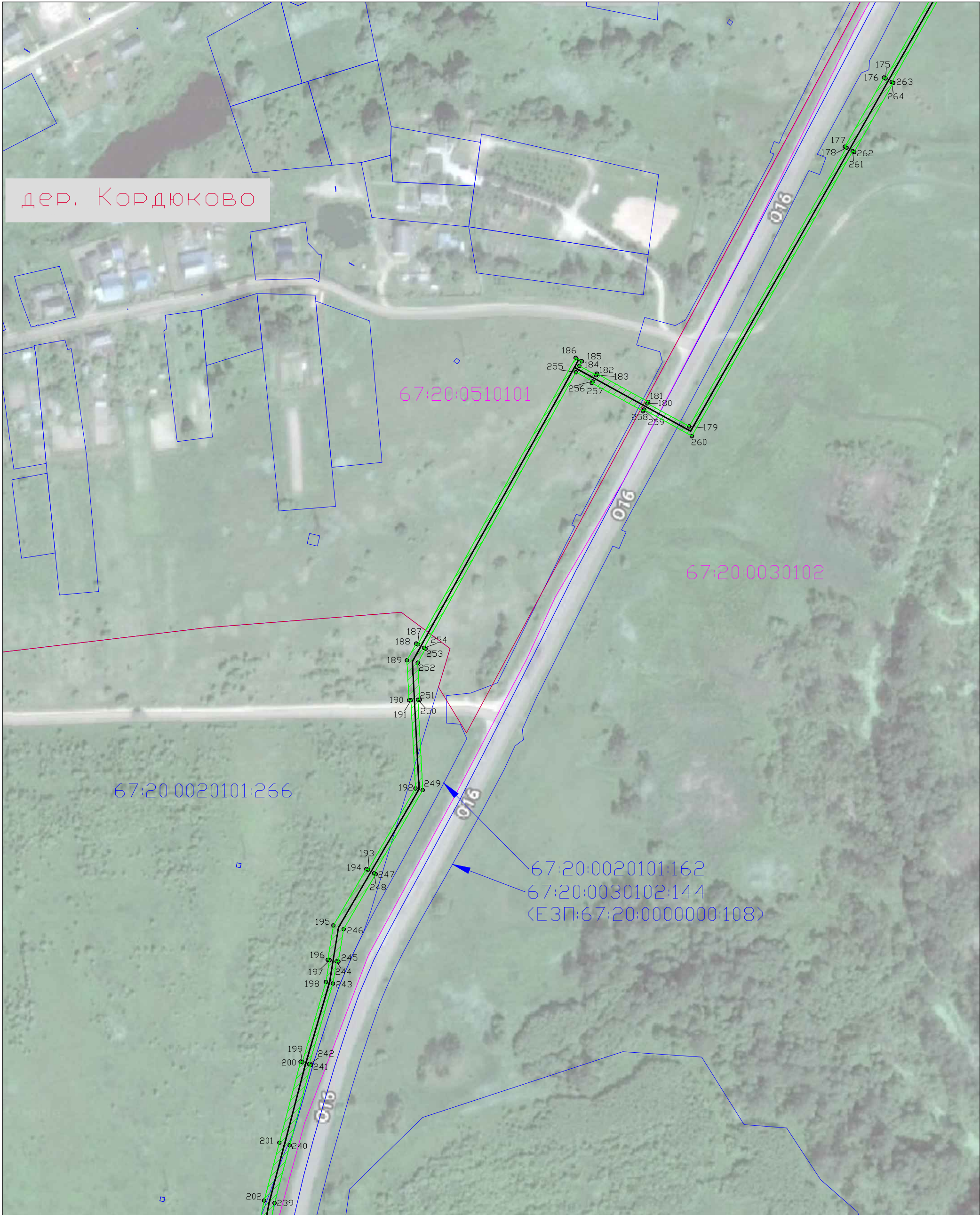
-  - проектные границы публичного сервитута и характерные точки
-  - установленные границы административно-территориальных образований (населенных пунктов)
-  - установленные границы административно-территориальных образований (сельских поселений)
-  - проектное местоположение инженерного сооружения
-  - границы и кадастровые номера земельных участков, в отношении которых испрашивается публичный сервитут
-  - границы и кадастровые номера кварталов, в отношении которых испрашивается публичный сервитут

Схема расположения границ публичного сервитута в отношении земель и земельных участков в целях строительства и эксплуатации линейного объекта системы газоснабжения и его неотъемлемых технологических частей «Газопровод межпоселковый до дер. Бекрино, дер. Васильевское Темкинского района Смоленской области.

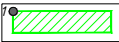







Условные обозначения:

- проектные границы публичного сервитута и характерные точки
- установленные границы административно-территориальных образований (населенных пунктов)
- установленные границы административно-территориальных образований (сельских поселений)
- проектное местоположение инженерного сооружения
- границы и кадастровые номера земельных участков, в отношении которых испрашивается публичный сервитут
- границы и кадастровые номера кварталов, в отношении которых испрашивается публичный сервитут



Условные обозначения:

-  - проектные границы публичного сервитута и характерные точки
-  - установленные границы административно-территориальных образований (населенных пунктов)
-  - установленные границы административно-территориальных образований (сельских поселений)
-  - проектное местоположение инженерного сооружения
-  - границы и кадастровые номера земельных участков, в отношении которых испрашивается публичный сервитут
-  - границы и кадастровые номера кварталов, в отношении которых испрашивается публичный сервитут



Условные обозначения:

- | | |
|--|---|
| | - проектные границы публичного сервитута и характерные точки |
| | - установленные границы административно-территориальных образований (населенных пунктов) |
| | - установленные границы административно-территориальных образований (сельских поселений) |
| | - проектное местоположение инженерного сооружения |
| | - границы и кадастровые номера земельных участков, в отношении которых испрашивается публичный сервитут |
| | - границы и кадастровые номера кварталов, в отношении которых испрашивается публичный сервитут |



Условные обозначения:





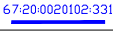

-  - проектные границы публичного сервитута и характерные точки
-  - установленные границы административно-территориальных образований (населенных пунктов)
-  - установленные границы административно-территориальных образований (сельских поселений)
-  - проектное местоположение инженерного сооружения
-  - границы и кадастровые номера земельных участков, в отношении которых испрашивается публичный сервитут
-  - границы и кадастровые номера кварталов, в отношении которых испрашивается публичный сервитут

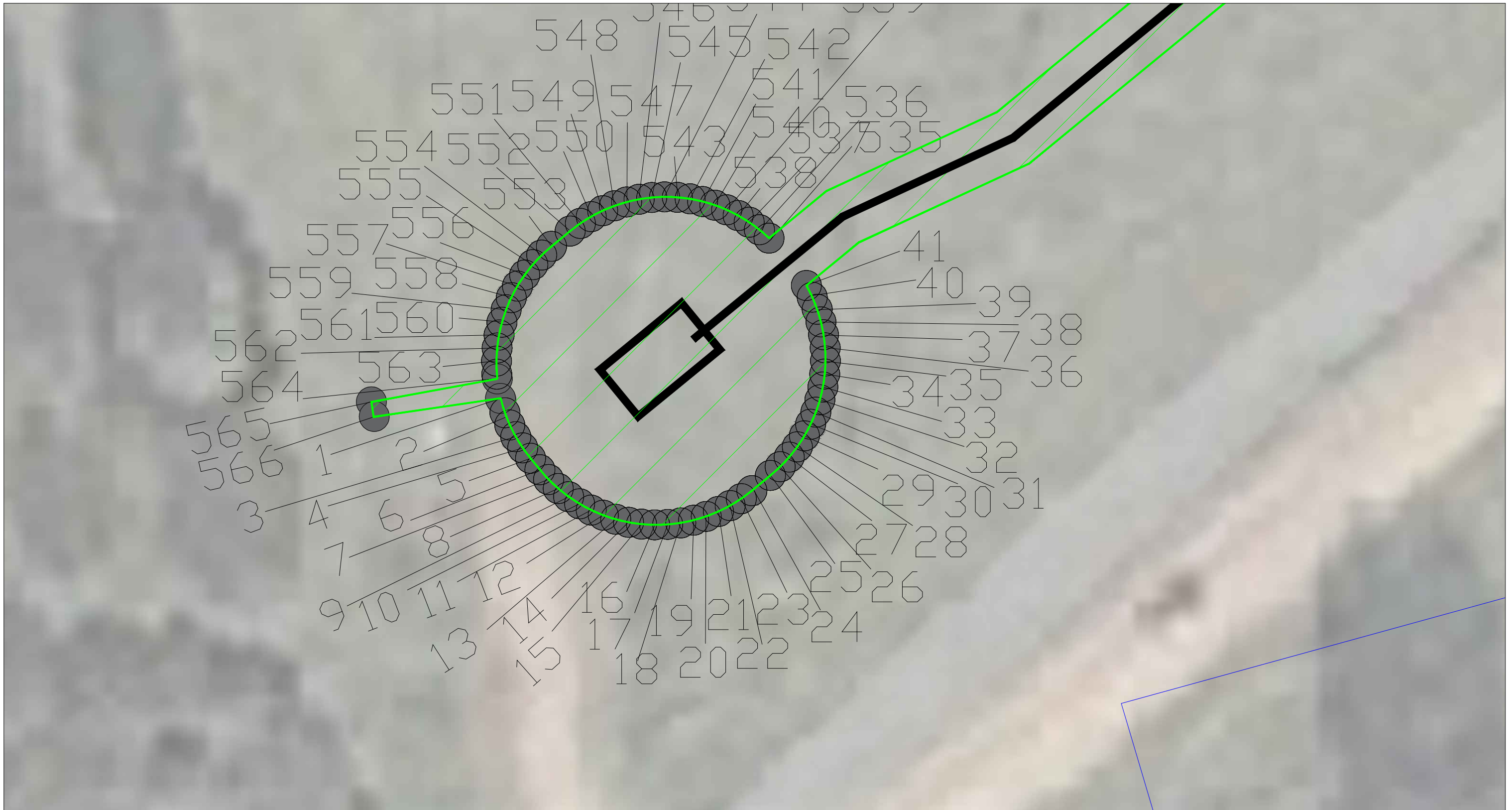
Схема расположения границ публичного сервитута в отношении земель и земельных участков в целях строительства и эксплуатации линейного объекта системы газоснабжения и его неотъемлемых технологических частей «Газопровод межпоселковый до дер. Бекрино, дер. Васильевское Темкинского района Смоленской области.









Условные обозначения:

- | | |
|--|---|
| | - проектные границы публичного сервитута и характерные точки |
| | - установленные границы административно-территориальных образований (населенных пунктов) |
| | - установленные границы административно-территориальных образований (сельских поселений) |
| | - проектное местоположение инженерного сооружения |
| | - границы и кадастровые номера земельных участков, в отношении которых испрашивается публичный сервитут |
| | - границы и кадастровые номера кварталов, в отношении которых испрашивается публичный сервитут |

Схема расположения проектируемого объекта:
Газопровод межпоселковый до дер. Бекрино, дер. Васильевское Темкинского района Смоленской области



Условные обозначения:





- | | |
|---|---|
|  | - проектные границы публичного сервитута и характерные точки |
|  | - установленные границы административно-территориальных образований (населенных пунктов) |
|  | - установленные границы административно-территориальных образований (сельских поселений) |
|  | - проектное местоположение инженерного сооружения |
|  | - границы и кадастровые номера земельных участков, в отношении которых испрашивается публичный сервитут |
|  | - границы и кадастровые номера кварталов, в отношении которых испрашивается публичный сервитут |

Формат А3
Масштаб 1:250
Выносной лист 1

Схема расположения проектируемого объекта:
Газопровод межпоселковый до дер. Бекрино, дер. Васильевское Темкинского района Смоленской области



Условные обозначения:

- | | |
|---|---|
|  | - проектные границы публичного сервитута и характерные точки |
|  | - установленные границы административно-территориальных образований (населенных пунктов) |
|  | - установленные границы административно-территориальных образований (сельских поселений) |
|  | - проектное местоположение инженерного сооружения |
| 67:20:0020102:331 | - границы и кадастровые номера земельных участков, в отношении которых испрашивается публичный сервитут |
| 67:20:0020102 | - границы и кадастровые номера кварталов, в отношении которых испрашивается публичный сервитут |

Формат А3
Масштаб 1:250
Выносной лист 2