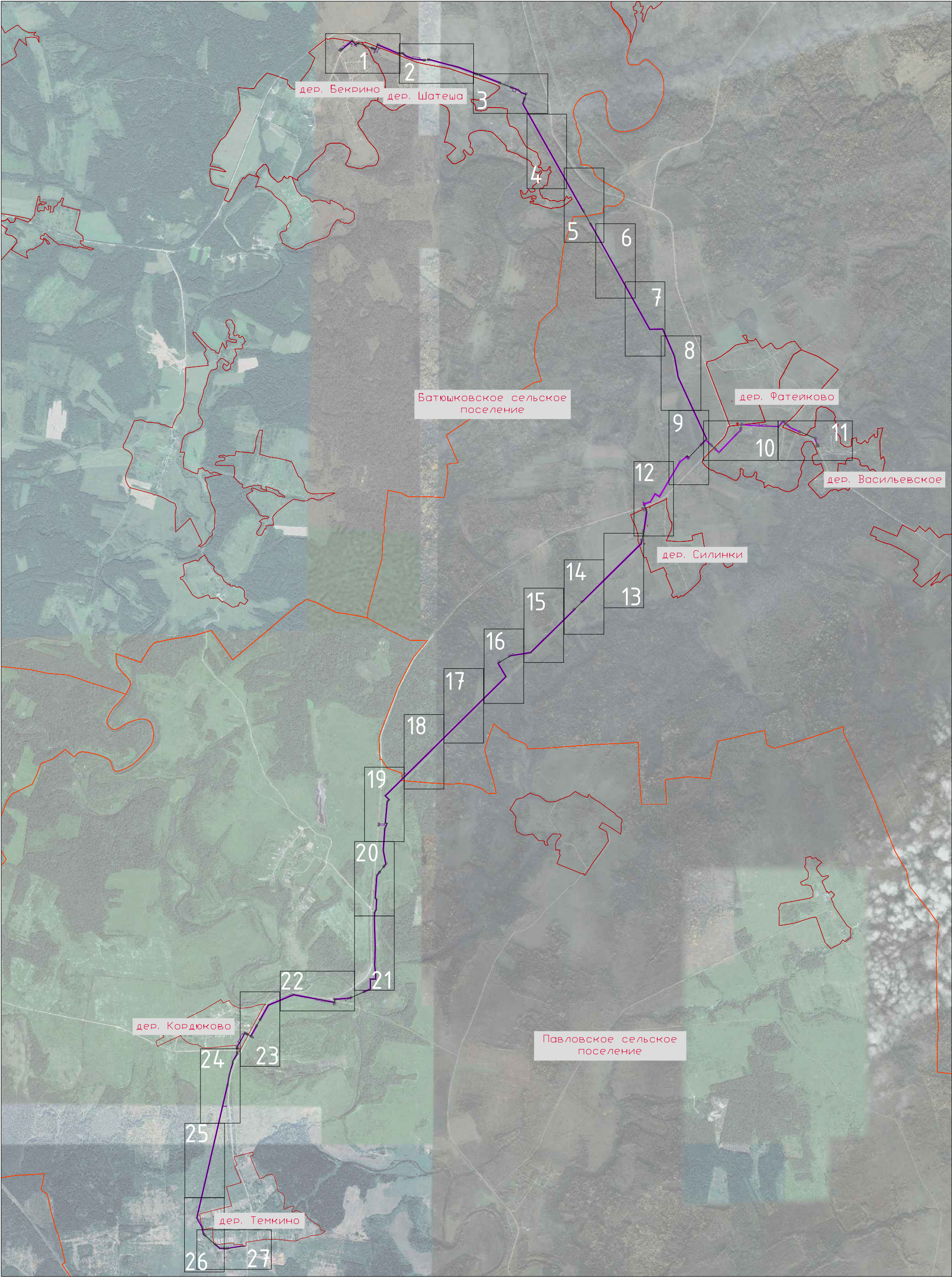


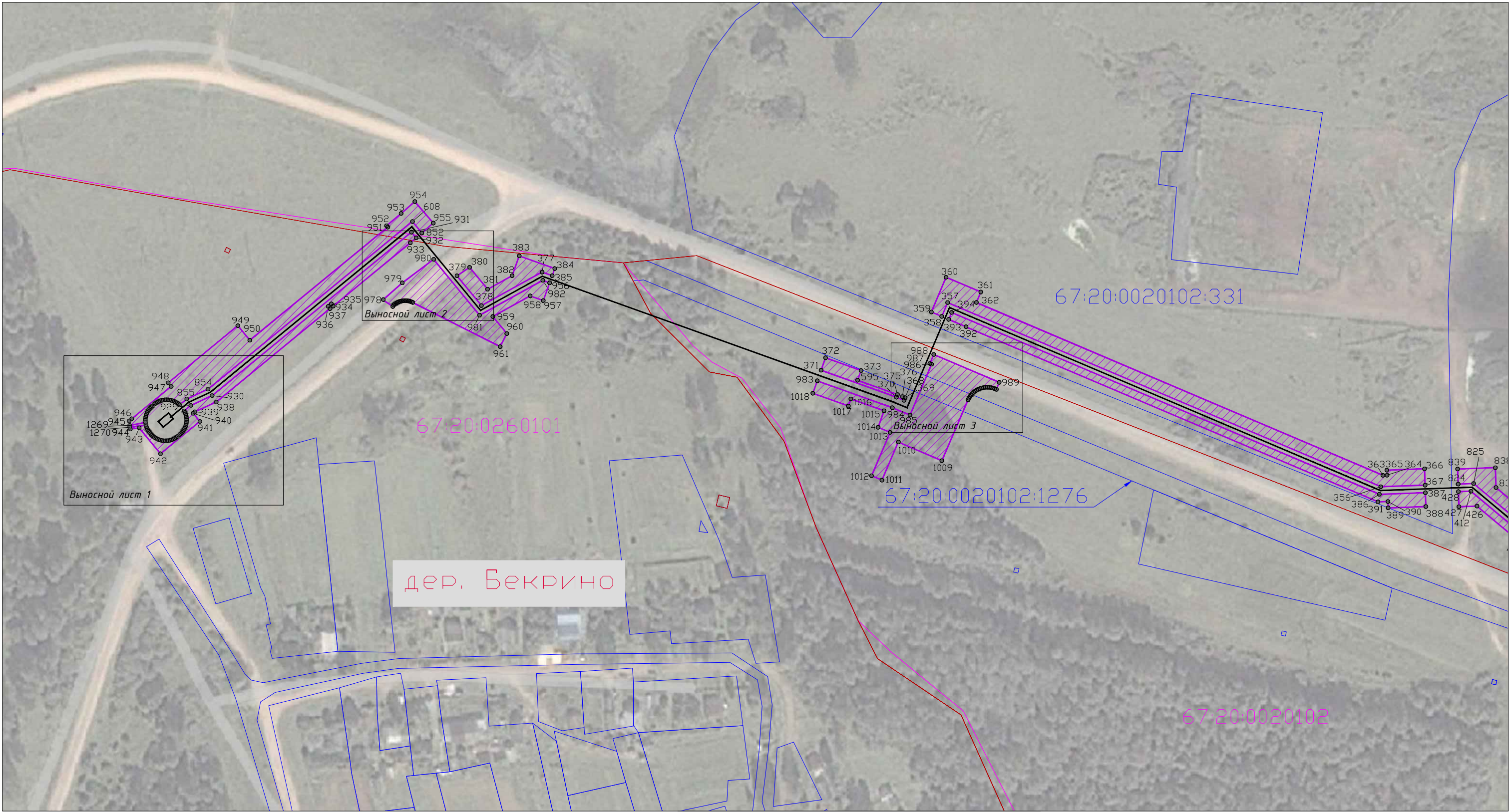
Схема расположения границ публичного сервитута в отношении земель и земельных участков в целях складирования строительных и иных материалов, возведения некапитальных строений, сооружений (включая ограждения, бытовки, навесы) и (или) размещения строительной техники, которые необходимы для обеспечения строительства инженерного сооружения регионального значения «Газопровод межпоселковый до дер. Бекрино, дер. Васильевское Темкинского района Смоленской области.



- Условные обозначения:
- проектные границы публичного сервитута и характерные точки
  - установленные границы административно-территориальных образований (населенных пунктов)
  - установленные границы административно-территориальных образований (сельских поселений)
  - проектное местоположение инженерного сооружения
  - границы и кадастровые номера земельных участков, в отношении которых испрашивается публичный сервитут
  - границы и кадастровые номера кварталов, в отношении которых испрашивается публичный сервитут



Схема расположения границ публичного сервитута в отношении земель и земельных участков в целях складирования строительных и иных материалов, возведения некапитальных строений, сооружений (включая ограждения, бытовки, навесы) и (или) размещения строительной техники, которые необходимы для обеспечения строительства инженерного сооружения регионального значения «Газопровод межпоселковый до дер. Бекрино, дер. Васильевское Темкинского района Смоленской области.

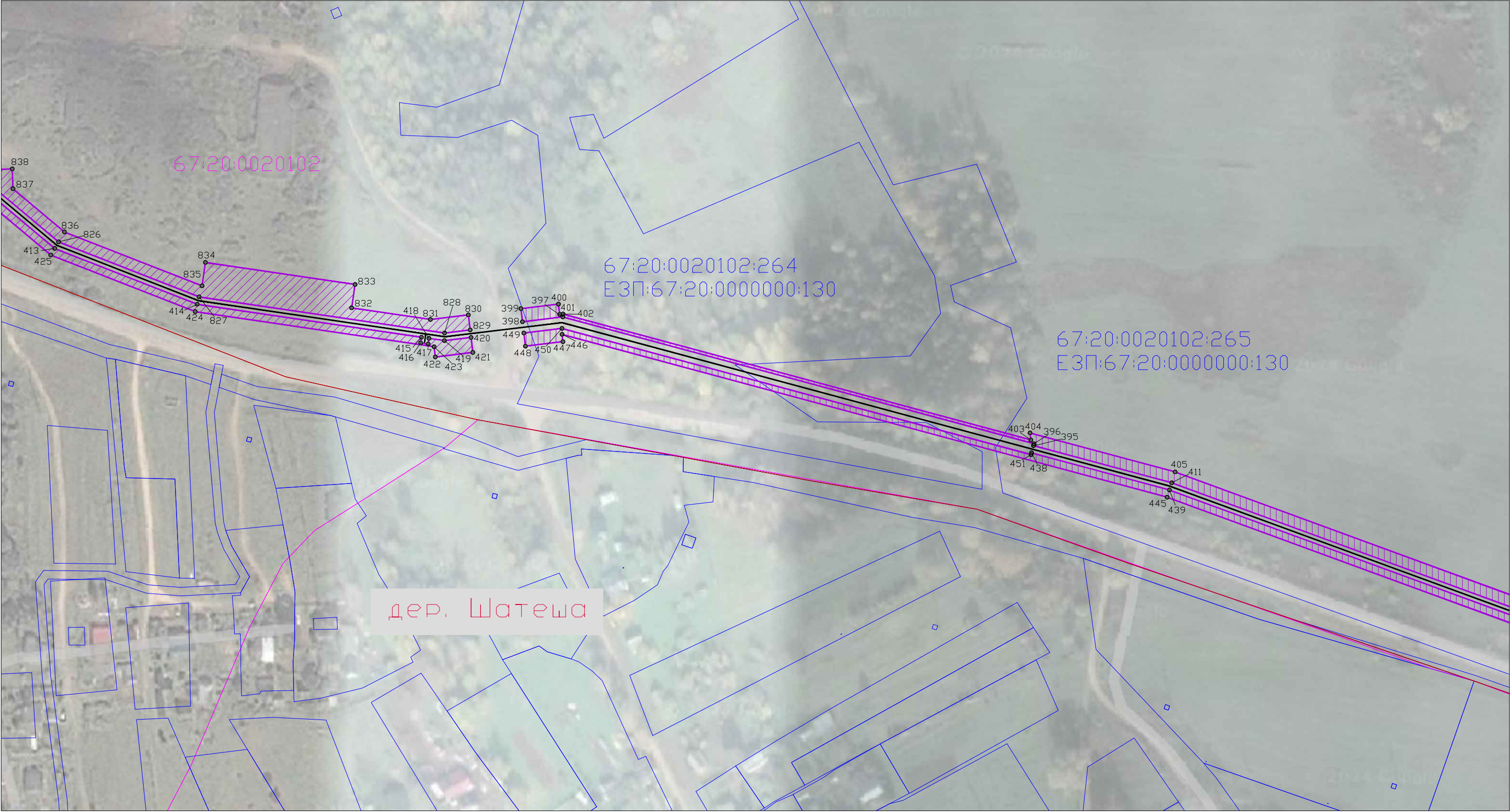


Условные обозначения:

- проектные границы публичного сервитута и характерные точки
- установленные границы административно-территориальных образований (населенных пунктов)
- установленные границы административно-территориальных образований (сельских поселений)
- проектное местоположение инженерного сооружения
- границы и кадастровые номера земельных участков, в отношении которых испрашивается публичный сервитут
- границы и кадастровые номера кварталов, в отношении которых испрашивается публичный сервитут



Схема расположения границ публичного сервитута в отношении земель и земельных участков в целях складирования строительных и иных материалов, возведения некапитальных строений, сооружений (включая ограждения, бытовки, навесы) и (или) размещения строительной техники, которые необходимы для обеспечения строительства инженерного сооружения регионального значения «Газопровод межпоселковый до дер. Бекрино, дер. Васильевское Темкинского района Смоленской области.



Условные обозначения:

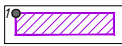



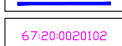

-  - проектные границы публичного сервитута и характерные точки
-  - установленные границы административно-территориальных образований (населенных пунктов)
-  - установленные границы административно-территориальных образований (сельских поселений)
-  - проектное местоположение инженерного сооружения
-  - границы и кадастровые номера земельных участков, в отношении которых испрашивается публичный сервитут
-  - границы и кадастровые номера кварталов, в отношении которых испрашивается публичный сервитут



Схема расположения границ публичного сервитута в отношении земель и земельных участков в целях складирования строительных и иных материалов, возведения некапитальных строений, сооружений (включая ограждения, бытовки, навесы) и (или) размещения строительной техники, которые необходимы для обеспечения строительства инженерного сооружения регионального значения «Газопровод межпоселковый до дер. Бекрино, дер. Васильевское Темкинского района Смоленской области.



Условные обозначения:







-  - проектные границы публичного сервитута и характерные точки
-  - установленные границы административно-территориальных образований (населенных пунктов)
-  - установленные границы административно-территориальных образований (сельских поселений)
-  - проектное местоположение инженерного сооружения
-  - границы и кадастровые номера земельных участков, в отношении которых испрашивается публичный сервитут
-  - границы и кадастровые номера кварталов, в отношении которых испрашивается публичный сервитут



Схема расположения границ публичного сервитута в отношении земель и земельных участков в целях складирования строительных и иных материалов, возведения некапитальных строений, сооружений (включая ограждения, бытовки, навесы) и (или) размещения строительной техники, которые необходимы для обеспечения строительства инженерного сооружения регионального значения «Газопровод межпоселковый до дер. Бекрино, дер. Васильевское Темкинского района Смоленской области.



Условные обозначения:

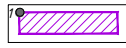



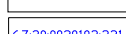

-  - проектные границы публичного сервитута и характерные точки
-  - установленные границы административно-территориальных образований (населенных пунктов)
-  - установленные границы административно-территориальных образований (сельских поселений)
-  - проектное местоположение инженерного сооружения
-  - границы и кадастровые номера земельных участков, в отношении которых испрашивается публичный сервитут
-  - границы и кадастровые номера кварталов, в отношении которых испрашивается публичный сервитут



Схема расположения границ публичного сервитута в отношении земель и земельных участков в целях складирования строительных и иных материалов, возведения некапитальных строений, сооружений (включая ограждения, бытовки, навесы) и (или) размещения строительной техники, которые необходимы для обеспечения строительства инженерного сооружения регионального значения «Газопровод межпоселковый до дер. Бекрино, дер. Васильевское Темкинского района Смоленской области.



Условные обозначения:

- проектные границы публичного сервитута и характерные точки
- установленные границы административно-территориальных образований (населенных пунктов)
- установленные границы административно-территориальных образований (сельских поселений)
- проектное местоположение инженерного сооружения
- границы и кадастровые номера земельных участков, в отношении которых испрашивается публичный сервитут
- границы и кадастровые номера кварталов, в отношении которых испрашивается публичный сервитут



Схема расположения границ публичного сервитута в отношении земель и земельных участков в целях складирования строительных и иных материалов, возведения некапитальных строений, сооружений (включая ограждения, бытовки, навесы) и (или) размещения строительной техники, которые необходимы для обеспечения строительства инженерного сооружения регионального значения «Газопровод межпоселковый до дер. Бекрино, дер. Васильевское Темкинского района Смоленской области.



Условные обозначения:

- |  |   |
|--|---|
|  | - проектные границы публичного сервитута и характерные точки  |
|  | - установленные границы административно-территориальных образований (населенных пунктов)                |
|  | - установленные границы административно-территориальных образований (сельских поселений)                |
|  | - проектное местоположение инженерного сооружения   |
|  | - границы и кадастровые номера земельных участков, в отношении которых испрашивается публичный сервитут |
|  | - границы и кадастровые номера кварталов, в отношении которых испрашивается публичный сервитут          |



Схема расположения границ публичного сервитута в отношении земель и земельных участков в целях складирования строительных и иных материалов, возведения некапитальных строений, сооружений (включая ограждения, бытовки, навесы) и (или) размещения строительной техники, которые необходимы для обеспечения строительства инженерного сооружения регионального значения «Газопровод межпоселковый до дер. Бекрино, дер. Васильевское Темкинского района Смоленской области.



Условные обозначения:

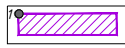





-  - проектные границы публичного сервитута и характерные точки
-  - установленные границы административно-территориальных образований (населенных пунктов)
-  - установленные границы административно-территориальных образований (сельских поселений)
-  - проектное местоположение инженерного сооружения
-  - границы и кадастровые номера земельных участков, в отношении которых испрашивается публичный сервитут
-  - границы и кадастровые номера кварталов, в отношении которых испрашивается публичный сервитут



Схема расположения границ публичного сервитута в отношении земель и земельных участков в целях складирования строительных и иных материалов, возведения некапитальных строений, сооружений (включая ограждения, бытовки, навесы) и (или) размещения строительной техники, которые необходимы для обеспечения строительства инженерного сооружения регионального значения «Газопровод межпоселковый до дер. Бекрино, дер. Васильевское Темкинского района Смоленской области.



Условные обозначения:

- проектные границы публичного сервитута и характерные точки
- установленные границы административно-территориальных образований (населенных пунктов)
- установленные границы административно-территориальных образований (сельских поселений)
- проектное местоположение инженерного сооружения
- границы и кадастровые номера земельных участков, в отношении которых испрашивается публичный сервитут
- границы и кадастровые номера кварталов, в отношении которых испрашивается публичный сервитут



Схема расположения границ публичного сервитута в отношении земель и земельных участков в целях складирования строительных и иных материалов, возведения некапитальных строений, сооружений (включая ограждения, бытовки, навесы) и (или) размещения строительной техники, которые необходимы для обеспечения строительства инженерного сооружения регионального значения «Газопровод межпоселковый до дер. Бекрино, дер. Васильевское Темкинского района Смоленской области.



Условные обозначения:






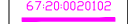
-  - проектные границы публичного сервитута и характерные точки
-  - установленные границы административно-территориальных образований (населенных пунктов)
-  - установленные границы административно-территориальных образований (сельских поселений)
-  - проектное местоположение инженерного сооружения
-  - границы и кадастровые номера земельных участков, в отношении которых испрашивается публичный сервитут
-  - границы и кадастровые номера кварталов, в отношении которых испрашивается публичный сервитут



Схема расположения границ публичного сервитута в отношении земель и земельных участков в целях складирования строительных и иных материалов, возведения некапитальных строений, сооружений (включая ограждения, бытовки, навесы) и (или) размещения строительной техники, которые необходимы для обеспечения строительства инженерного сооружения регионального значения «Газопровод межпоселковый до дер. Бекрино, дер. Васильевское Темкинского района Смоленской области.



Условные обозначения:

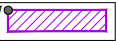



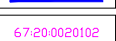

-  - проектные границы публичного сервитута и характерные точки
-  - установленные границы административно-территориальных образований (населенных пунктов)
-  - установленные границы административно-территориальных образований (сельских поселений)
-  - проектное местоположение инженерного сооружения
-  - границы и кадастровые номера земельных участков, в отношении которых испрашивается публичный сервитут
-  - границы и кадастровые номера кварталов, в отношении которых испрашивается публичный сервитут



Схема расположения границ публичного сервитута в отношении земель и земельных участков в целях складирования строительных и иных материалов, возведения некапитальных строений, сооружений (включая ограждения, бытовки, навесы) и (или) размещения строительной техники, которые необходимы для обеспечения строительства инженерного сооружения регионального значения «Газопровод межпоселковый до дер. Бекрино, дер. Васильевское Темкинского района Смоленской области.



Условные обозначения:

- проектные границы публичного сервитута и характерные точки
- установленные границы административно-территориальных образований (населенных пунктов)
- установленные границы административно-территориальных образований (сельских поселений)
- проектное местоположение инженерного сооружения
- границы и кадастровые номера земельных участков, в отношении которых испрашивается публичный сервитут
- границы и кадастровые номера кварталов, в отношении которых испрашивается публичный сервитут



Схема расположения границ публичного сервитута в отношении земель и земельных участков в целях складирования строительных и иных материалов, возведения некапитальных строений, сооружений (включая ограждения, бытовки, навесы) и (или) размещения строительной техники, которые необходимы для обеспечения строительства инженерного сооружения регионального значения «Газопровод межпоселковый до дер. Бекрино, дер. Васильевское Темкинского района Смоленской области.



Условные обозначения:

- проектные границы публичного сервитута и характерные точки
- установленные границы административно-территориальных образований (населенных пунктов)
- установленные границы административно-территориальных образований (сельских поселений)
- проектное местоположение инженерного сооружения
- границы и кадастровые номера земельных участков, в отношении которых испрашивается публичный сервитут
- границы и кадастровые номера кварталов, в отношении которых испрашивается публичный сервитут



Схема расположения границ публичного сервитута в отношении земель и земельных участков в целях складирования строительных и иных материалов, возведения некапитальных строений, сооружений (включая ограждения, бытовки, навесы) и (или) размещения строительной техники, которые необходимы для обеспечения строительства инженерного сооружения регионального значения «Газопровод межпоселковый до дер. Бекрино, дер. Васильевское Темкинского района Смоленской области.



Условные обозначения:

- проектные границы публичного сервитута и характерные точки
- установленные границы административно-территориальных образований (населенных пунктов)
- установленные границы административно-территориальных образований (сельских поселений)
- проектное местоположение инженерного сооружения
- границы и кадастровые номера земельных участков, в отношении которых испрашивается публичный сервитут
- границы и кадастровые номера кварталов, в отношении которых испрашивается публичный сервитут



Схема расположения границ публичного сервитута в отношении земель и земельных участков в целях складирования строительных и иных материалов, возведения некапитальных строений, сооружений (включая ограждения, бытовки, навесы) и (или) размещения строительной техники, которые необходимы для обеспечения строительства инженерного сооружения регионального значения «Газопровод межпоселковый до дер. Бекрино, дер. Васильевское Темкинского района Смоленской области.



Условные обозначения:

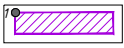





-  - проектные границы публичного сервитута и характерные точки
-  - установленные границы административно-территориальных образований (населенных пунктов)
-  - установленные границы административно-территориальных образований (сельских поселений)
-  - проектное местоположение инженерного сооружения
-  - границы и кадастровые номера земельных участков, в отношении которых испрашивается публичный сервитут
-  - границы и кадастровые номера кварталов, в отношении которых испрашивается публичный сервитут



Схема расположения границ публичного сервитута в отношении земель и земельных участков в целях складирования строительных и иных материалов, возведения некапитальных строений, сооружений (включая ограждения, бытовки, навесы) и (или) размещения строительной техники, которые необходимы для обеспечения строительства инженерного сооружения регионального значения «Газопровод межпоселковый до дер. Бекрино, дер. Васильевское Темкинского района Смоленской области.



Условные обозначения:

- |  |   |
|--|---|
|  | - проектные границы публичного сервитута и характерные точки  |
|  | - установленные границы административно-территориальных образований (населенных пунктов)                |
|  | - установленные границы административно-территориальных образований (сельских поселений)                |
|  | - проектное местоположение инженерного сооружения   |
|  | - границы и кадастровые номера земельных участков, в отношении которых испрашивается публичный сервитут |
|  | - границы и кадастровые номера кварталов, в отношении которых испрашивается публичный сервитут          |



Схема расположения границ публичного сервитута в отношении земель и земельных участков в целях складирования строительных и иных материалов, возведения некапитальных строений, сооружений (включая ограждения, бытовки, навесы) и (или) размещения строительной техники, которые необходимы для обеспечения строительства инженерного сооружения регионального значения «Газопровод межпоселковый до дер. Бекрино, дер. Васильевское Темкинского района Смоленской области.



Условные обозначения:

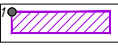



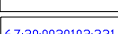

- |   |   |
|---|---|
|  | - проектные границы публичного сервитута и характерные точки  |
|  | - установленные границы административно-территориальных образований (населенных пунктов)                |
|  | - установленные границы административно-территориальных образований (сельских поселений)                |
|  | - проектное местоположение инженерного сооружения   |
|  | - границы и кадастровые номера земельных участков, в отношении которых испрашивается публичный сервитут |
|  | - границы и кадастровые номера кварталов, в отношении которых испрашивается публичный сервитут          |



Схема расположения границ публичного сервитута в отношении земель и земельных участков в целях складирования строительных и иных материалов, возведения некапитальных строений, сооружений (включая ограждения, бытовки, навесы) и (или) размещения строительной техники, которые необходимы для обеспечения строительства инженерного сооружения регионального значения «Газопровод межпоселковый до дер. Бекрино, дер. Васильевское Темкинского района Смоленской области.

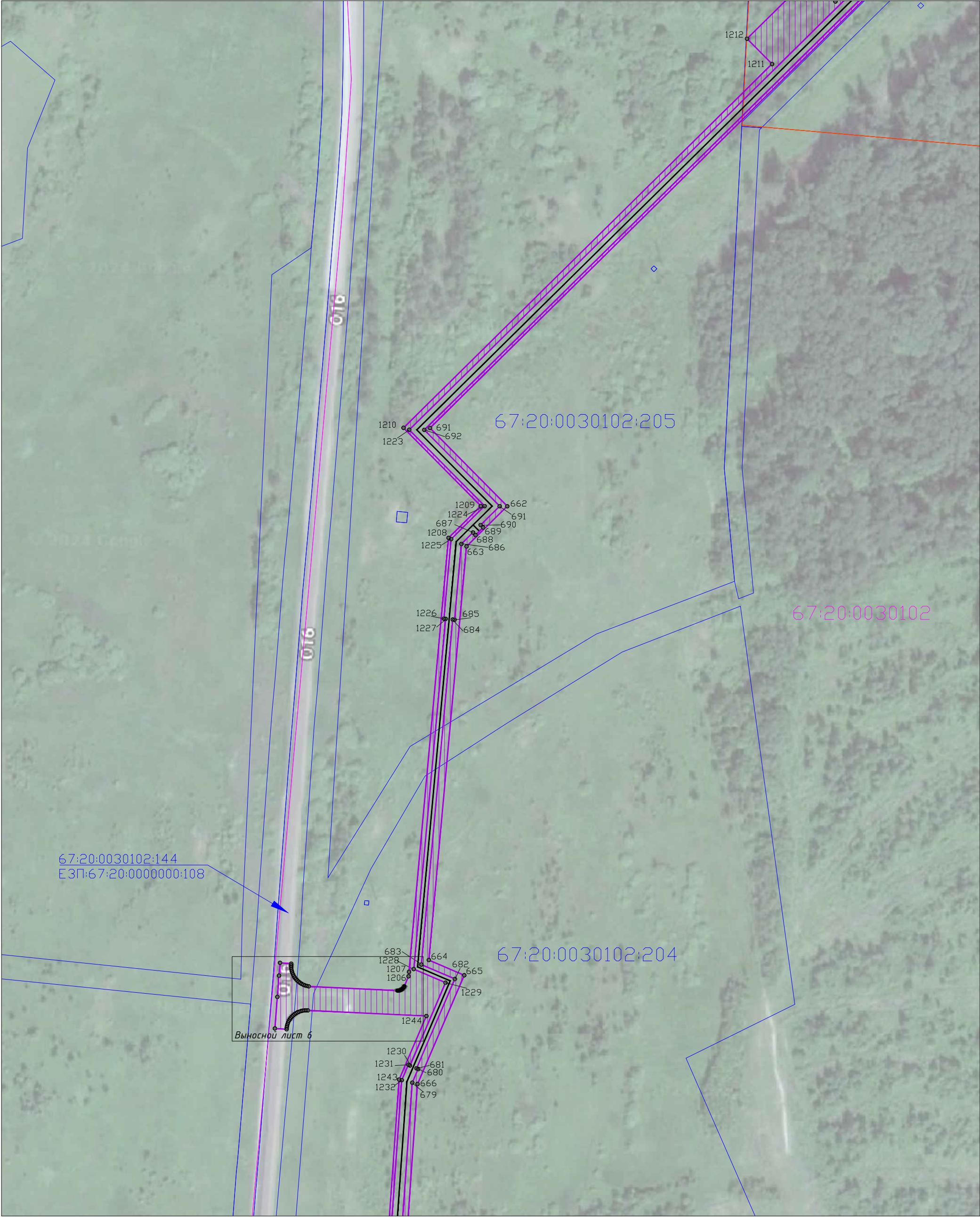


Условные обозначения:

- |  |   |
|--|---|
|  | - проектные границы публичного сервитута и характерные точки  |
|  | - установленные границы административно-территориальных образований (населенных пунктов)                |
|  | - установленные границы административно-территориальных образований (сельских поселений)                |
|  | - проектное местоположение инженерного сооружения   |
|  | - границы и кадастровые номера земельных участков, в отношении которых испрашивается публичный сервитут |
|  | - границы и кадастровые номера кварталов, в отношении которых испрашивается публичный сервитут          |

Формат А3  
Масштаб 1:2000  
Лист 18 из 28





Условные обозначения:





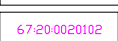

-  - проектные границы публичного сервитута и характерные точки
-  - установленные границы административно-территориальных образований (населенных пунктов)
-  - установленные границы административно-территориальных образований (сельских поселений)
-  - проектное местоположение инженерного сооружения
-  - границы и кадастровые номера земельных участков, в отношении которых испрашивается публичный сервитут
-  - границы и кадастровые номера кварталов, в отношении которых испрашивается публичный сервитут



Схема расположения границ публичного сервитута в отношении земель и земельных участков в целях складирования строительных и иных материалов, возведения некапитальных строений, сооружений (включая ограждения, бытовки, навесы) и (или) размещения строительной техники, которые необходимы для обеспечения строительства инженерного сооружения регионального значения «Газопровод межпоселковый до дер. Бекрино, дер. Васильевское Темкинского района Смоленской области.



67:20:0030102:204

Условные обозначения:

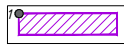





-  - проектные границы публичного сервитута и характерные точки
-  - установленные границы административно-территориальных образований (населенных пунктов)
-  - установленные границы административно-территориальных образований (сельских поселений)
-  - проектное местоположение инженерного сооружения
-  - границы и кадастровые номера земельных участков, в отношении которых испрашивается публичный сервитут
-  - границы и кадастровые номера кварталов, в отношении которых испрашивается публичный сервитут



Схема расположения границ публичного сервитута в отношении земель и земельных участков в целях складирования строительных и иных материалов, возведения некапитальных строений, сооружений (включая ограждения, бытовки, навесы) и (или) размещения строительной техники, которые необходимы для обеспечения строительства инженерного сооружения регионального значения «Газопровод межпоселковый до дер. Бекрино, дер. Васильевское Темкинского района Смоленской области.



Условные обозначения:

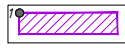





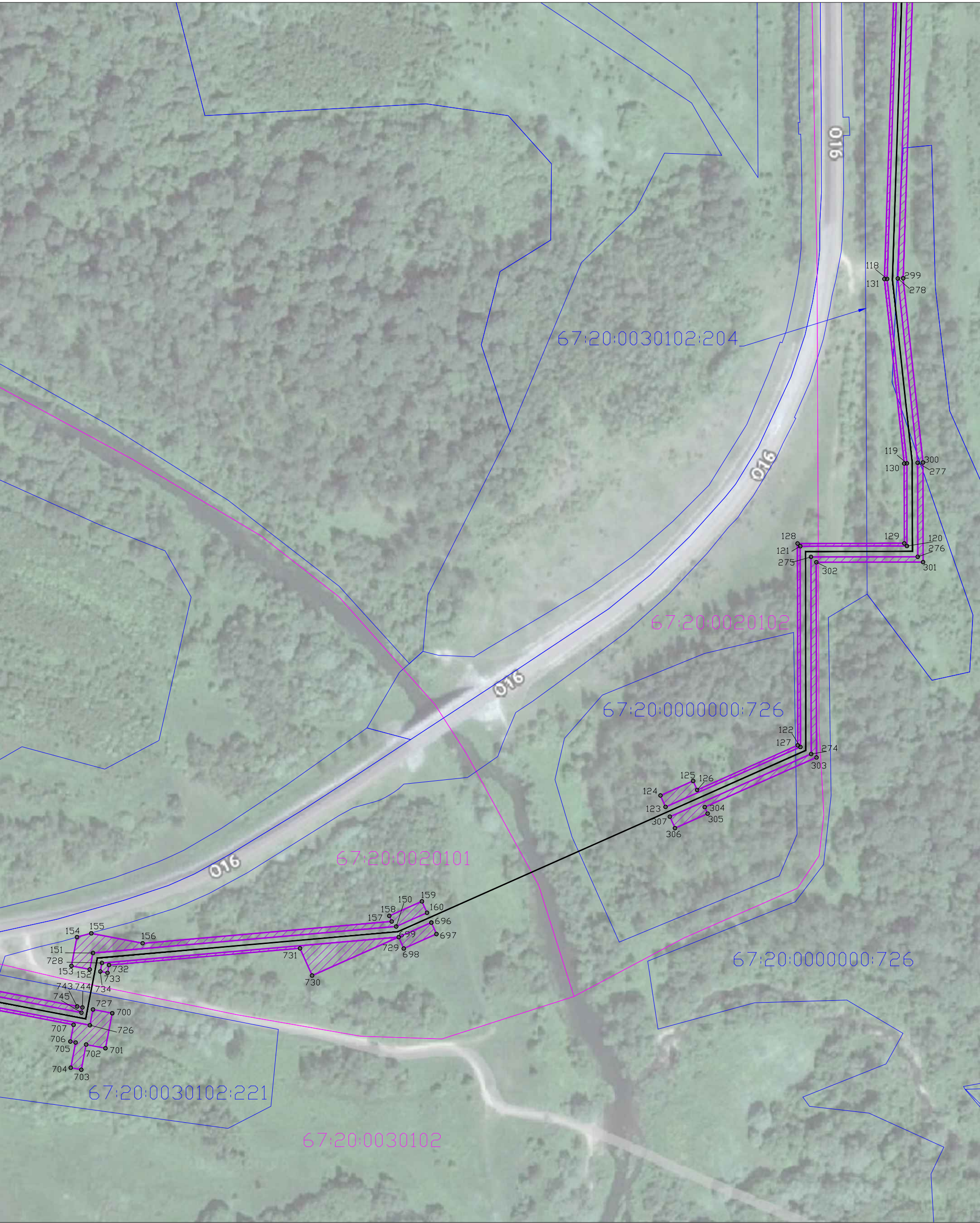
-  - проектные границы публичного сервитута и характерные точки
-  - установленные границы административно-территориальных образований (населенных пунктов)
-  - установленные границы административно-территориальных образований (сельских поселений)
-  - проектное местоположение инженерного сооружения
-  - границы и кадастровые номера земельных участков, в отношении которых испрашивается публичный сервитут
-  - границы и кадастровые номера кварталов, в отношении которых испрашивается публичный сервитут



Схема расположения границ публичного сервитута в отношении земель и земельных участков в целях складирования строительных и иных материалов, возведения некапитальных строений, сооружений (включая ограждения, бытовки, навесы) и (или) размещения строительной техники, которые необходимы для обеспечения строительства инженерного сооружения регионального значения «Газопровод межпоселковый до дер. Бекрино, дер. Васильевское Темкинского района Смоленской области.



Условные обозначения:

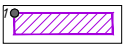



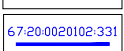
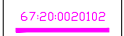
-  - проектные границы публичного сервитута и характерные точки
-  - установленные границы административно-территориальных образований (населенных пунктов)
-  - установленные границы административно-территориальных образований (сельских поселений)
-  - проектное местоположение инженерного сооружения
-  - границы и кадастровые номера земельных участков, в отношении которых испрашивается публичный сервитут
-  - границы и кадастровые номера кварталов, в отношении которых испрашивается публичный сервитут



Схема расположения границ публичного сервитута в отношении земель и земельных участков в целях складирования строительных и иных материалов, возведения некапитальных строений, сооружений (включая ограждения, бытовки, навесы) и (или) размещения строительной техники, которые необходимы для обеспечения строительства инженерного сооружения регионального значения «Газопровод межпоселковый до дер. Бекрино, дер. Васильевское Темкинского района Смоленской области.



Условные обозначения:

- проектные границы публичного сервитута и характерные точки
- установленные границы административно-территориальных образований (населенных пунктов)
- установленные границы административно-территориальных образований (сельских поселений)
- проектное местоположение инженерного сооружения
- границы и кадастровые номера земельных участков, в отношении которых испрашивается публичный сервитут
- границы и кадастровые номера кварталов, в отношении которых испрашивается публичный сервитут



Схема расположения границ публичного сервитута в отношении земель и земельных участков в целях складирования строительных и иных материалов, возведения некапитальных строений, сооружений (включая ограждения, бытовки, навесы) и (или) размещения строительной техники, которые необходимы для обеспечения строительства инженерного сооружения регионального значения «Газопровод межпоселковый до дер. Бекрино, дер. Васильевское Темкинского района Смоленской области.



Условные обозначения:

- проектные границы публичного сервитута и характерные точки
- установленные границы административно-территориальных образований (населенных пунктов)
- установленные границы административно-территориальных образований (сельских поселений)
- проектное местоположение инженерного сооружения
- границы и кадастровые номера земельных участков, в отношении которых испрашивается публичный сервитут
- границы и кадастровые номера кварталов, в отношении которых испрашивается публичный сервитут



Схема расположения границ публичного сервитута в отношении земель и земельных участков в целях складирования строительных и иных материалов, возведения некапитальных строений, сооружений (включая ограждения, бытовки, навесы) и (или) размещения строительной техники, которые необходимы для обеспечения строительства инженерного сооружения регионального значения «Газопровод межпоселковый до дер. Бекрино, дер. Васильевское Темкинского района Смоленской области.



Условные обозначения:

- |  |   |
|--|---|
|  | - проектные границы публичного сервитута и характерные точки  |
|  | - установленные границы административно-территориальных образований (населенных пунктов)                |
|  | - установленные границы административно-территориальных образований (сельских поселений)                |
|  | - проектное местоположение инженерного сооружения   |
|  | - границы и кадастровые номера земельных участков, в отношении которых испрашивается публичный сервитут |
|  | - границы и кадастровые номера кварталов, в отношении которых испрашивается публичный сервитут          |

Формат А3  
Масштаб 1:2000  
Лист 25 из 28



Схема расположения границ публичного сервитута в отношении земель и земельных участков в целях складирования строительных и иных материалов, возведения некапитальных строений, сооружений (включая ограждения, бытовки, навесы) и (или) размещения строительной техники, которые необходимы для обеспечения строительства инженерного сооружения регионального значения «Газопровод межпоселковый до дер. Бекрино, дер. Васильевское Темкинского района Смоленской области.

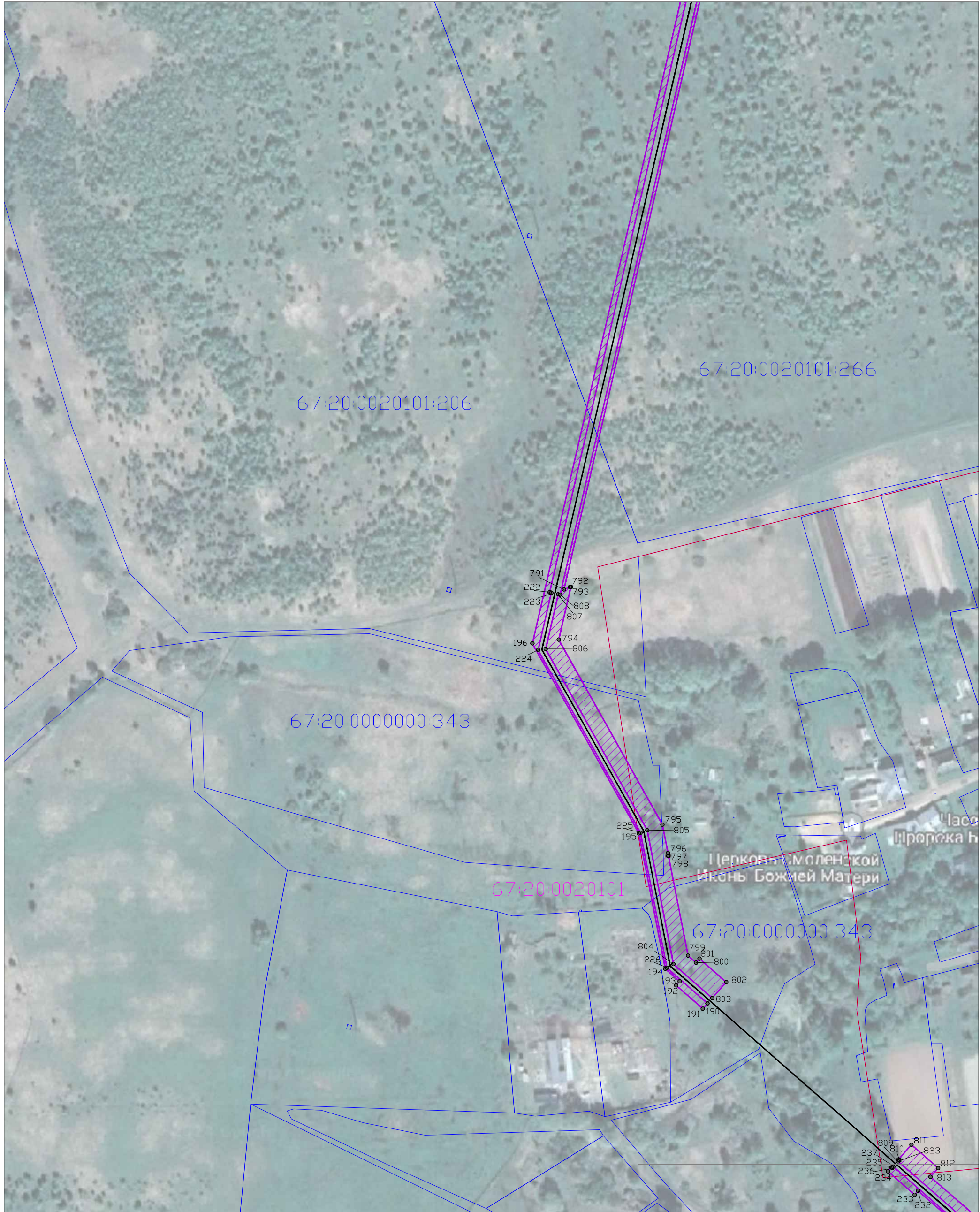


Условные обозначения:

- |  |   |
|--|---|
|  | - проектные границы публичного сервитута и характерные точки  |
|  | - установленные границы административно-территориальных образования (населенных пунктов)                |
|  | - установленные границы административно-территориальных образования (сельских поселений)                |
|  | - проектное местоположение инженерного сооружения   |
|  | - границы и кадастровые номера земельных участков, в отношении которых испрашивается публичный сервитут |
|  | - границы и кадастровые номера кварталов, в отношении которых испрашивается публичный сервитут          |



Схема расположения границ публичного сервитута в отношении земель и земельных участков в целях складирования строительных и иных материалов, возведения некапитальных строений, сооружений (включая ограждения, бытовки, навесы) и (или) размещения строительной техники, которые необходимы для обеспечения строительства инженерного сооружения регионального значения «Газопровод межпоселковый до дер. Бекрино, дер. Васильевское Темкинского района Смоленской области.



Условные обозначения:

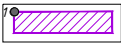





-  - проектные границы публичного сервитута и характерные точки
-  - установленные границы административно-территориальных образований (населенных пунктов)
-  - установленные границы административно-территориальных образований (сельских поселений)
-  - проектное местоположение инженерного сооружения
-  - границы и кадастровые номера земельных участков, в отношении которых испрашивается публичный сервитут
-  - границы и кадастровые номера кварталов, в отношении которых испрашивается публичный сервитут



Схема расположения границ публичного сервитута в отношении земель и земельных участков в целях складирования строительных и иных материалов, возведения некапитальных строений, сооружений (включая ограждения, бытовки, навесы) и (или) размещения строительной техники, которые необходимы для обеспечения строительства инженерного сооружения регионального значения «Газопровод межпоселковый до дер. Бекрино, дер. Васильевское Темкинского района Смоленской области.



Условные обозначения:






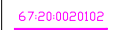
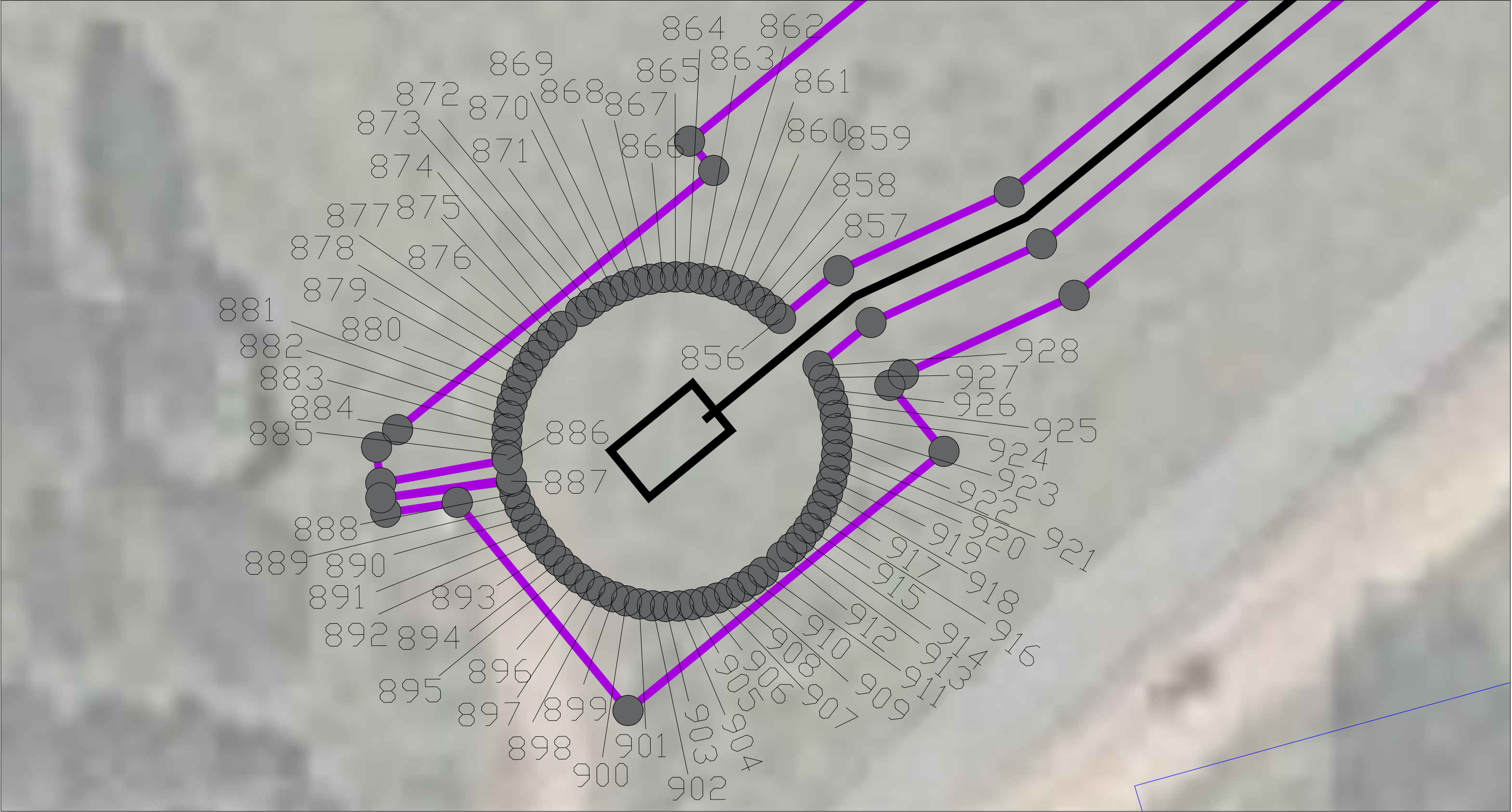






-  - проектные границы публичного сервитута и характерные точки
-  - установленные границы административно-территориальных образований (населенных пунктов)
-  - установленные границы административно-территориальных образований (сельских поселений)
-  - проектное местоположение инженерного сооружения
-  - границы и кадастровые номера земельных участков, в отношении которых испрашивается публичный сервитут
-  - границы и кадастровые номера кварталов, в отношении которых испрашивается публичный сервитут



Схема расположения границ публичного сервитута в отношении земель и земельных участков в целях складирования строительных и иных материалов, возведения некапитальных строений, сооружений (включая ограждения, бытовки, навесы) и (или) размещения строительной техники, которые необходимы для обеспечения строительства инженерного сооружения регионального значения «Газопровод межпоселковый до дер. Бекрино, дер. Васильевское Темкинского района Смоленской области.



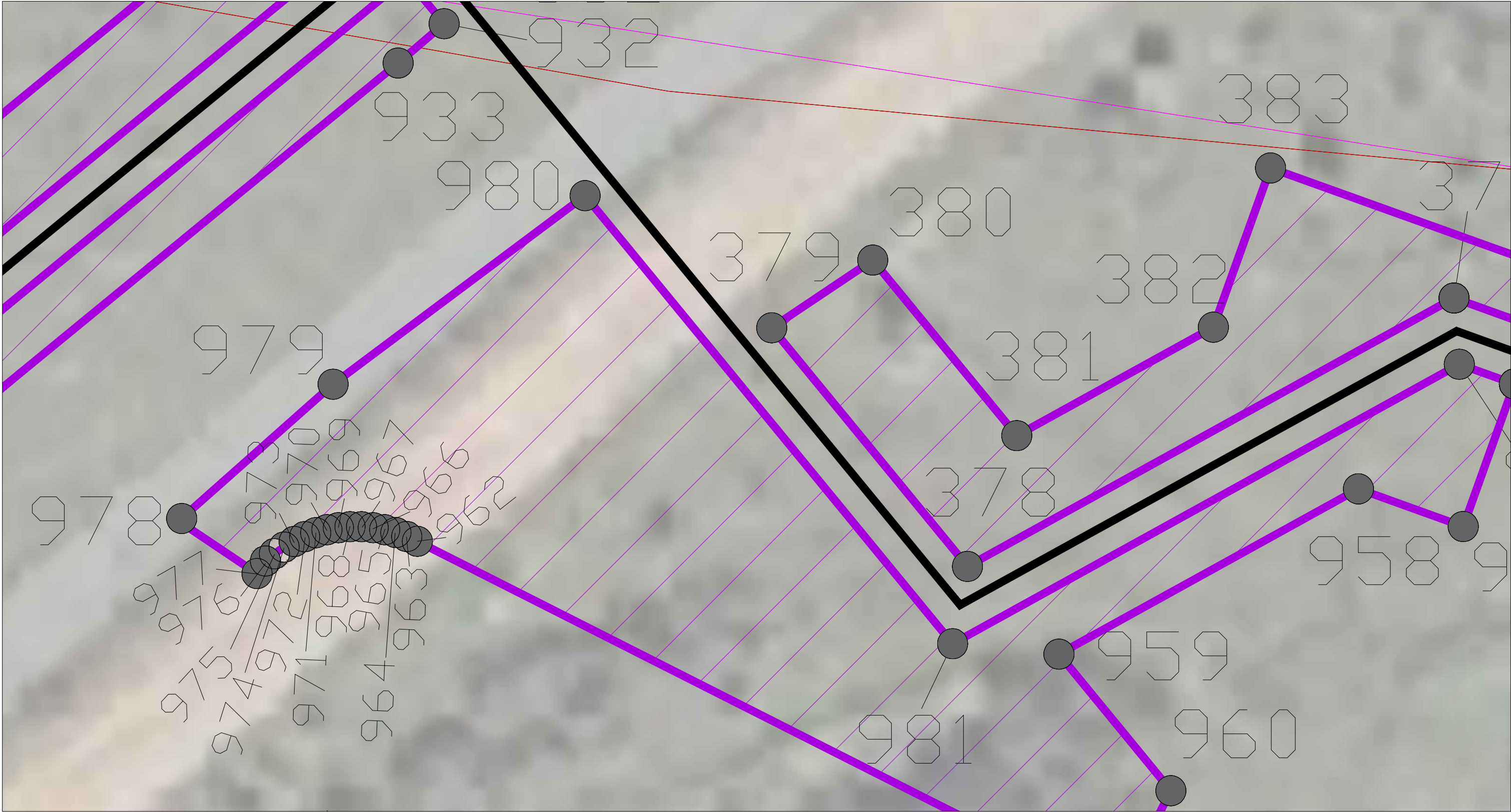
Условные обозначения:

-  - проектные границы публичного сервитута и характерные точки
-  - установленные границы административно-территориальных образований (населенных пунктов)
-  - установленные границы административно-территориальных образований (сельских поселений)
-  - проектное местоположение инженерного сооружения
-  - границы и кадастровые номера земельных участков, в отношении которых испрашивается публичный сервитут
-  - границы и кадастровые номера кварталов, в отношении которых испрашивается публичный сервитут







Формат А3  
Масштаб 1:250  
Выносной лист 1



Схема расположения границ публичного сервитута в отношении земель и земельных участков в целях складирования строительных и иных материалов, возведения некапитальных строений, сооружений (включая ограждения, бытовки, навесы) и (или) размещения строительной техники, которые необходимы для обеспечения строительства инженерного сооружения регионального значения «Газопровод межпоселковый до дер. Бекрино, дер. Васильевское Темкинского района Смоленской области.



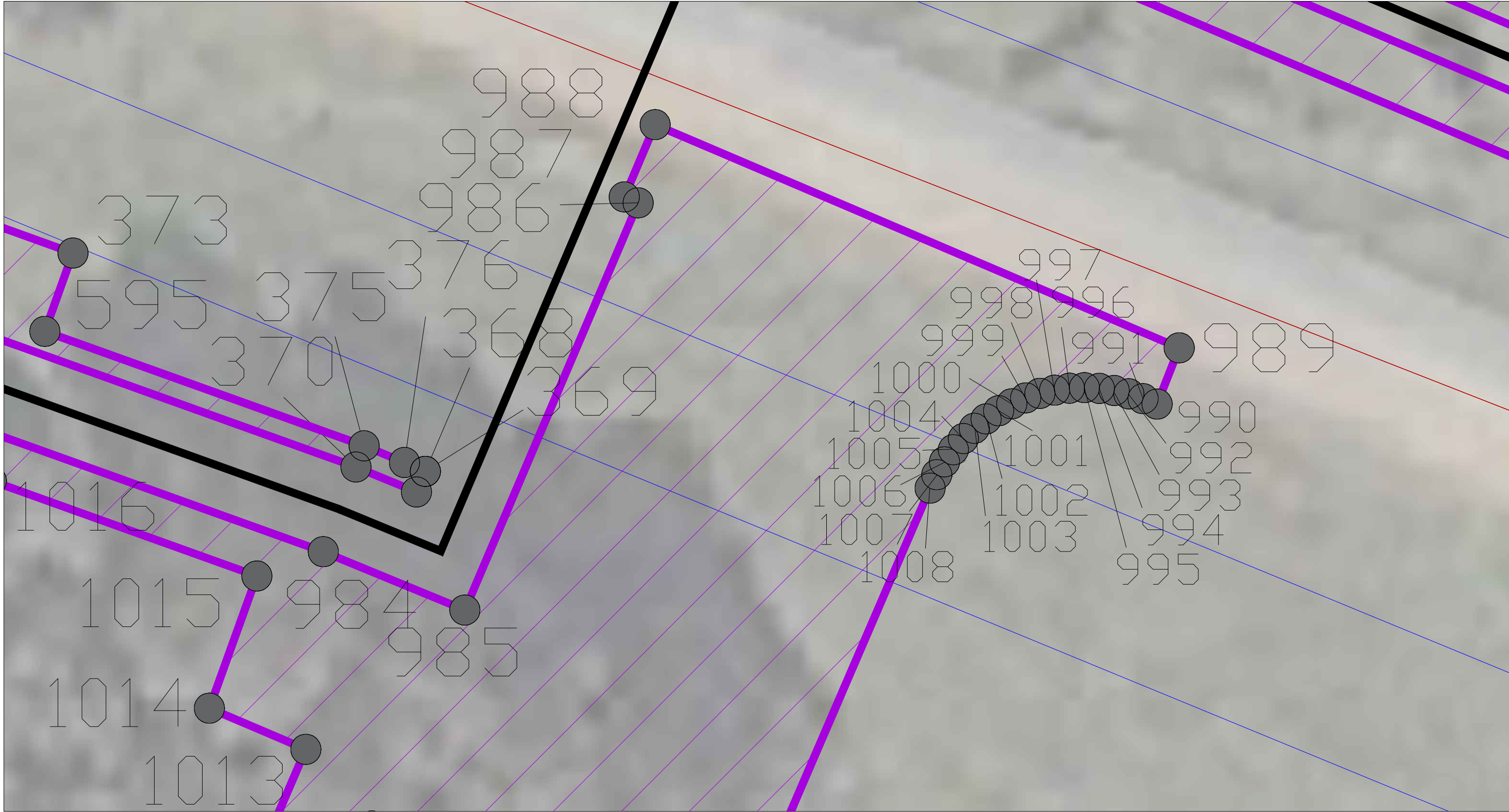
Условные обозначения:

-  - проектные границы публичного сервитута и характерные точки
-  - установленные границы административно-территориальных образований (населенных пунктов)
-  - установленные границы административно-территориальных образований (сельских поселений)
-  - проектное местоположение инженерного сооружения
-  - границы и кадастровые номера земельных участков, в отношении которых испрашивается публичный сервитут
-  - границы и кадастровые номера кварталов, в отношении которых испрашивается публичный сервитут

Формат А3  
Масштаб 1:250  
Выносной лист 2



Схема расположения границ публичного сервитута в отношении земель и земельных участков в целях складирования строительных и иных материалов, возведения некапитальных строений, сооружений (включая ограждения, бытовки, навесы) и (или) размещения строительной техники, которые необходимы для обеспечения строительства инженерного сооружения регионального значения «Газопровод межпоселковый до дер. Бекрино, дер. Васильевское Темкинского района Смоленской области.



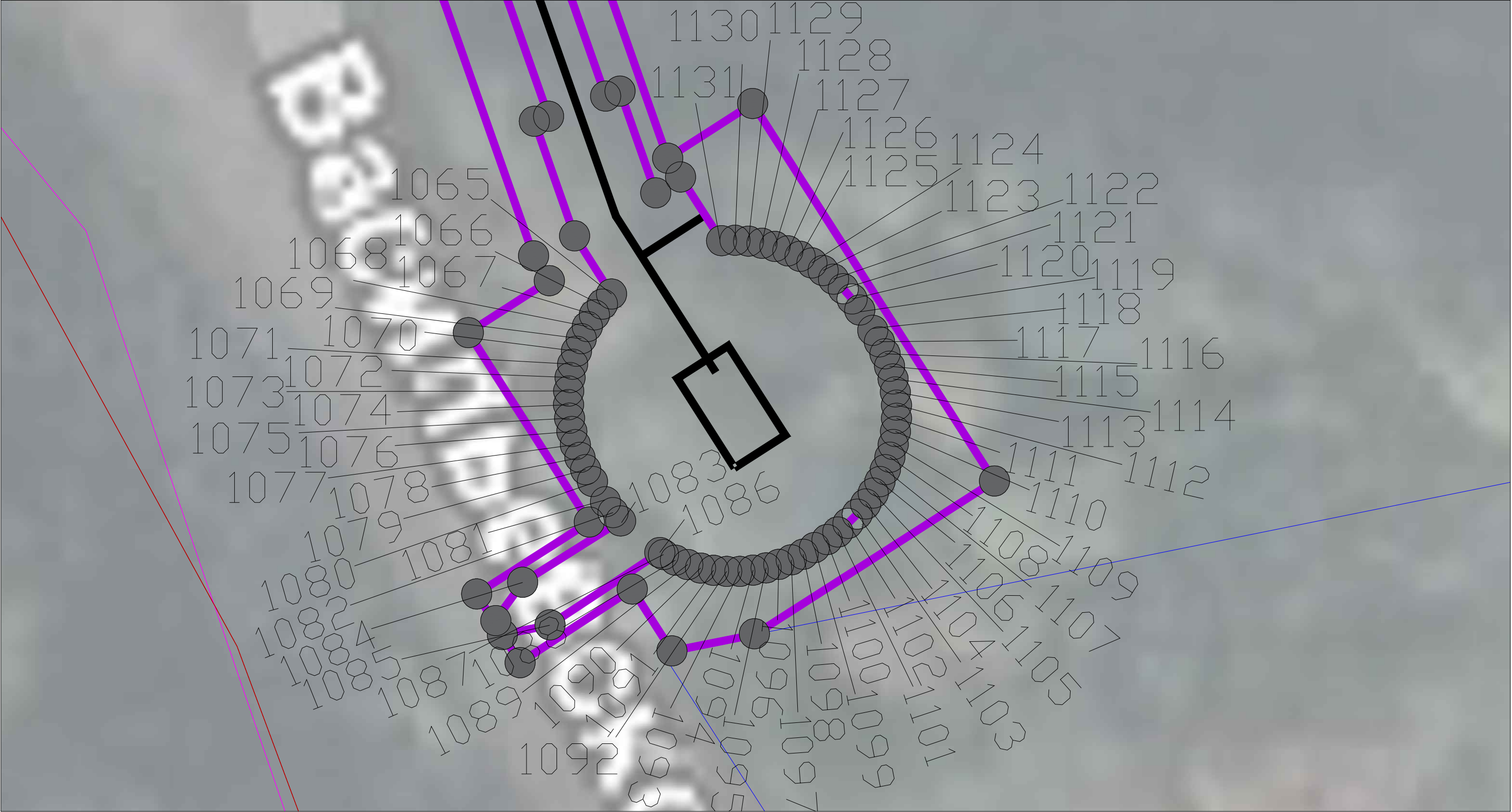
Условные обозначения:

- проектные границы публичного сервитута и характерные точки
- установленные границы административно-территориальных образований (населенных пунктов)
- установленные границы административно-территориальных образований (сельских поселений)
- проектное местоположение инженерного сооружения
- границы и кадастровые номера земельных участков, в отношении которых испрашивается публичный сервитут
- границы и кадастровые номера кварталов, в отношении которых испрашивается публичный сервитут





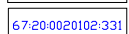
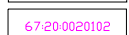
Формат А3  
Масштаб 1:250  
Выносной лист 3



Схема расположения границ публичного сервитута в отношении земель и земельных участков в целях складирования строительных и иных материалов, возведения некапитальных строений, сооружений (включая ограждения, бытовки, навесы) и (или) размещения строительной техники, которые необходимы для обеспечения строительства инженерного сооружения регионального значения «Газопровод межпоселковый до дер. Бекрино, дер. Васильевское Темкинского района Смоленской области.



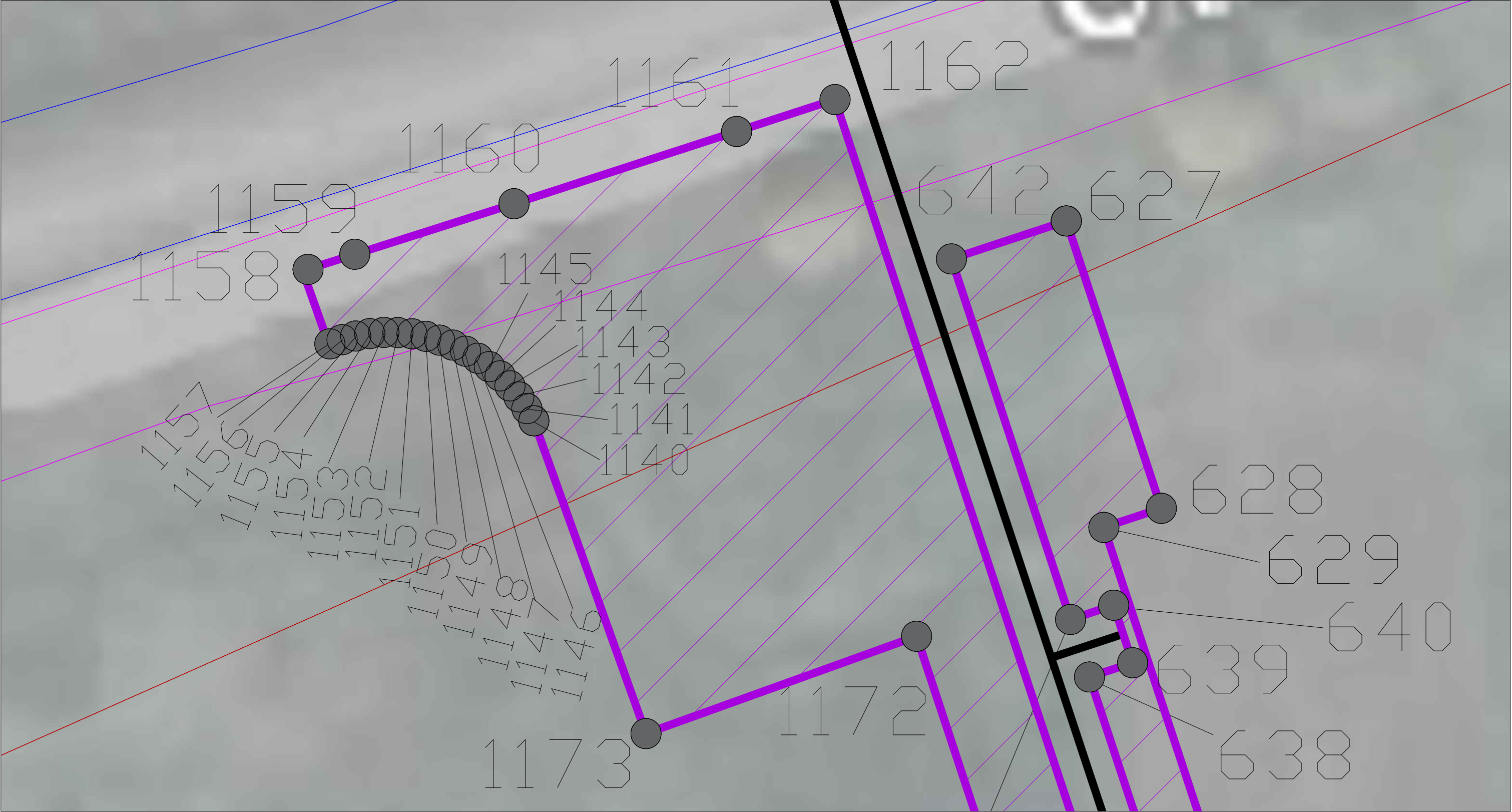
Условные обозначения:

- |   |   |
|---|---|
|  | - проектные границы публичного сервитута и характерные точки  |
|  | - установленные границы административно-территориальных образований (населенных пунктов)                |
|  | - установленные границы административно-территориальных образований (сельских поселений)                |
|  | - проектное местоположение инженерного сооружения   |
|  | - границы и кадастровые номера земельных участков, в отношении которых испрашивается публичный сервитут |
|  | - границы и кадастровые номера кварталов, в отношении которых испрашивается публичный сервитут          |







Формат А3  
Масштаб 1:250  
Выносной лист 5



Схема расположения границ публичного сервитута в отношении земель и земельных участков в целях складирования строительных и иных материалов, возведения некапитальных строений, сооружений (включая ограждения, бытовки, навесы) и (или) размещения строительной техники, которые необходимы для обеспечения строительства инженерного сооружения регионального значения «Газопровод межпоселковый до дер. Бекрино, дер. Васильевское Темкинского района Смоленской области.



Условные обозначения:

-  - проектные границы публичного сервитута и характерные точки
-  - установленные границы административно-территориальных образований (населенных пунктов)
-  - установленные границы административно-территориальных образований (сельских поселений)
-  - проектное местоположение инженерного сооружения
-  - границы и кадастровые номера земельных участков, в отношении которых испрашивается публичный сервитут
-  - границы и кадастровые номера кварталов, в отношении которых испрашивается публичный сервитут

Формат А3  
Масштаб 1:250







Выносной лист 5



Схема расположения границ публичного сервитута в отношении земель и земельных участков в целях складирования строительных и иных материалов, возведения некапитальных строений, сооружений (включая ограждения, бытовки, навесы) и (или) размещения строительной техники, которые необходимы для обеспечения строительства инженерного сооружения регионального значения «Газопровод межпоселковый до дер. Бекрино, дер. Васильевское Темкинского района Смоленской области.



Условные обозначения:

- |   |   |
|---|---|
|  | - проектные границы публичного сервитута и характерные точки  |
|  | - установленные границы административно-территориальных образований (населенных пунктов)                |
|  | - установленные границы административно-территориальных образований (сельских поселений)                |
|  | - проектное местоположение инженерного сооружения   |
|  | - границы и кадастровые номера земельных участков, в отношении которых испрашивается публичный сервитут |
|  | - границы и кадастровые номера кварталов, в отношении которых испрашивается публичный сервитут          |

Формат А3  
Масштаб 1:250  
Выносной лист 6