ПРАВИЛА ЗЕМЛЕПОЛЬЗОВАНИЯ И ЗАСТРОЙКИ МЕДВЕДЕВСКОГО СЕЛЬСКОГО ПОСЕЛЕНИЯ ТЕМКИНСКОГО РАЙОНА СМОЛЕНСКОЙ ОБЛАСТИ

Карта градостроительного зонирования. М 1:5000.

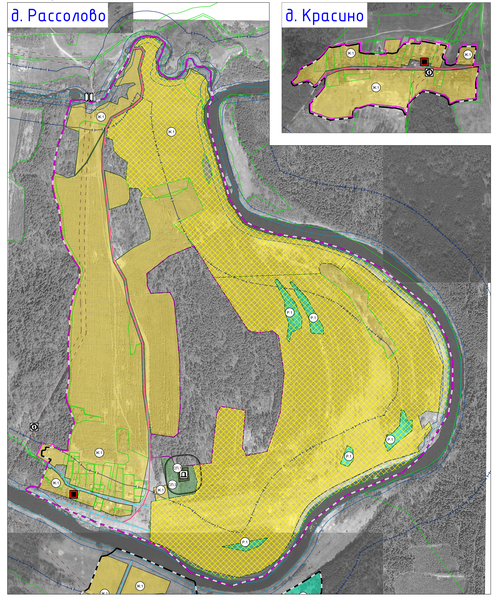

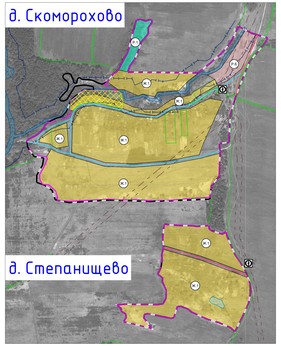

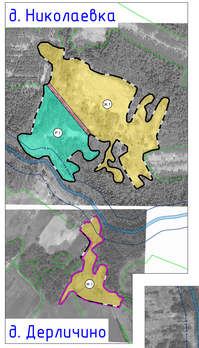

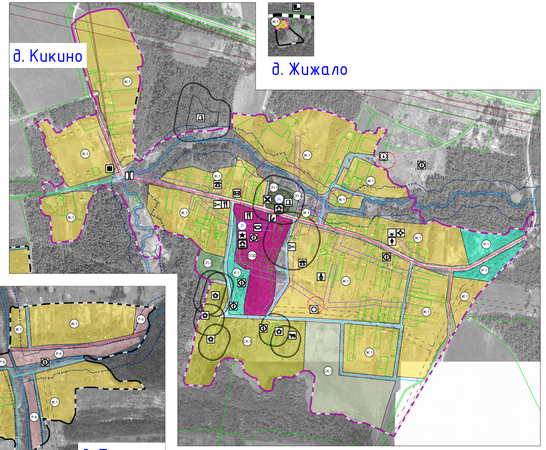

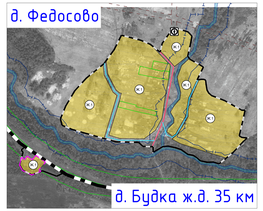

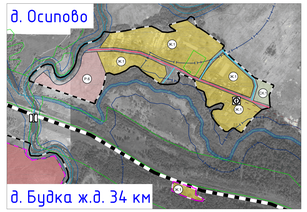

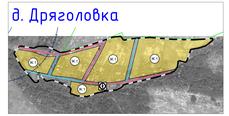

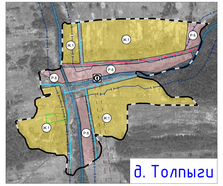

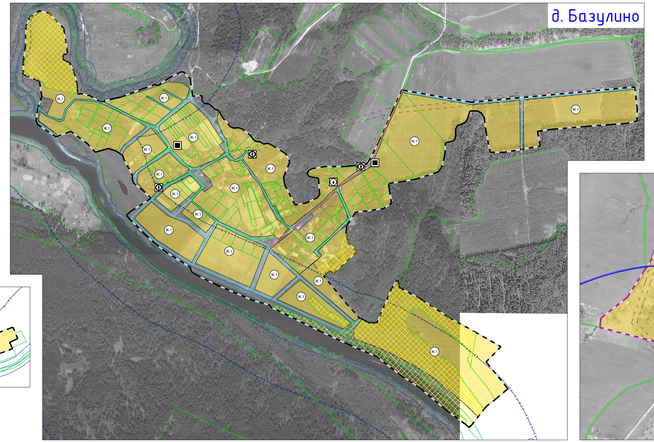

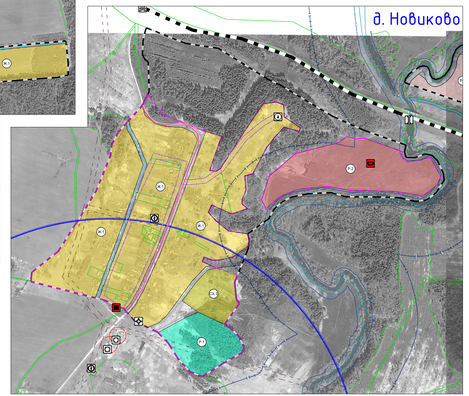

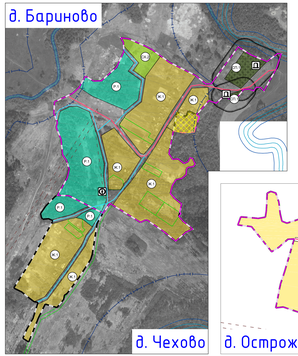

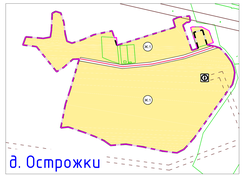

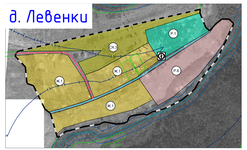

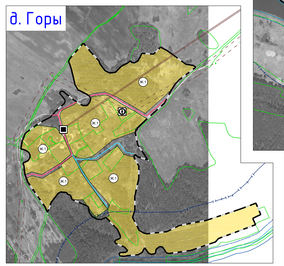

Примечание:
1. Данная карта выполнена с точностью 1:2000.
2. На карте отображены территории Единого учета В-Ёмкость с несоответствием сведениям из Единого государственного реестра недвижимости, территории объектов культурного наследия, территории объектов культурного наследия, требующие согласования с Министерством культуры Российской Федерации, на различные территории градостроительных регламентов на дублирующемся
3. Территории объектов культурного наследия (памятники истории и культуры) изменены в соответствии с запросом Минкультуры от 11.07.2019 г.
4. Согласно статьи 56.1 Федерального закона от 25.06.2002 №73-ФЗ (Изменения в ст.ст.) в земельные 25% либо) защитные зоны не дублируются для объектов организованных свалок, кладбищ, захоронений, расположенных в границах населенного, производящих гидротехнические сооружения, а также полигонов и объектов, которые являются объектами, которые являются объектами, которые являются объектами